

**RÉPERTOIRE
DES PRINCIPAUX DÉCOUPAGES
TERRITORIAUX**



AUD, département observatoire
novembre 1997

SOMMAIRE

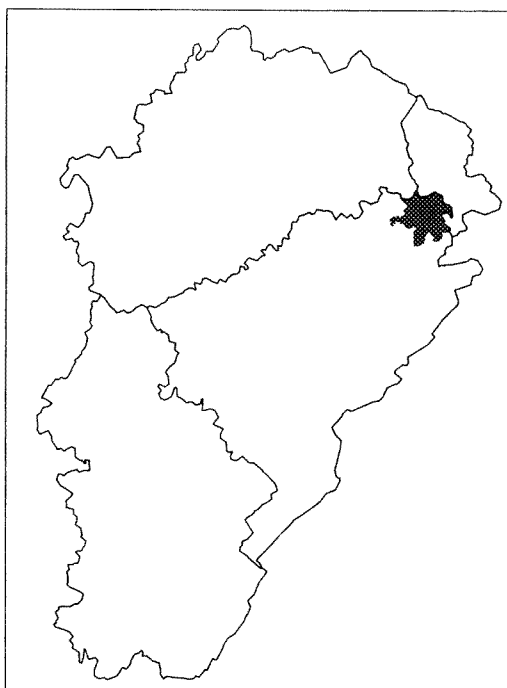
Cartes et composition communale des périmètres

- District du Pays de Montbéliard.....	p. 1
- Agglomération INSEE de Montbéliard.....	p. 3
- Arrondissement de Montbéliard.....	p. 5
- Zone d'emploi de Montbéliard.....	p. 9
- Bassin d'habitat de Montbéliard.....	p. 13
- Arrondissement judiciaire de Montbéliard.....	p. 17
- Périmètre Espace Jeunes de Montbéliard.....	p. 20
- Etude commerce - zones d'enquête CERCIA.....	p. 24
- Aire urbaine Belfort - Montbéliard - Héricourt.....	p. 28
- Aire urbaine INSEE de Montbéliard.....	p. 32
- Aire urbaine INSEE de Belfort.....	p.35
- Communes multipolarisées (aires urbaines INSEE).....	p. 37
- District de l'Agglomération Belfortaine.....	p. 39
- Agglomération INSEE de Belfort.....	p. 41
- District du Grand Besançon.....	p. 43
- Sivom de la vallée du Rupt.....	p. 45
- Syndicat intercommunal de la vallée du Gland.....	p. 47
- Département du Doubs.....	p. 49
- Département du Territoire de Belfort.....	p. 57
- Département de la Haute-Saône.....	p. 60
- Région de Franche-Comté.....	p. 67

Liste des cantons et des communes de Franche-Comté par département

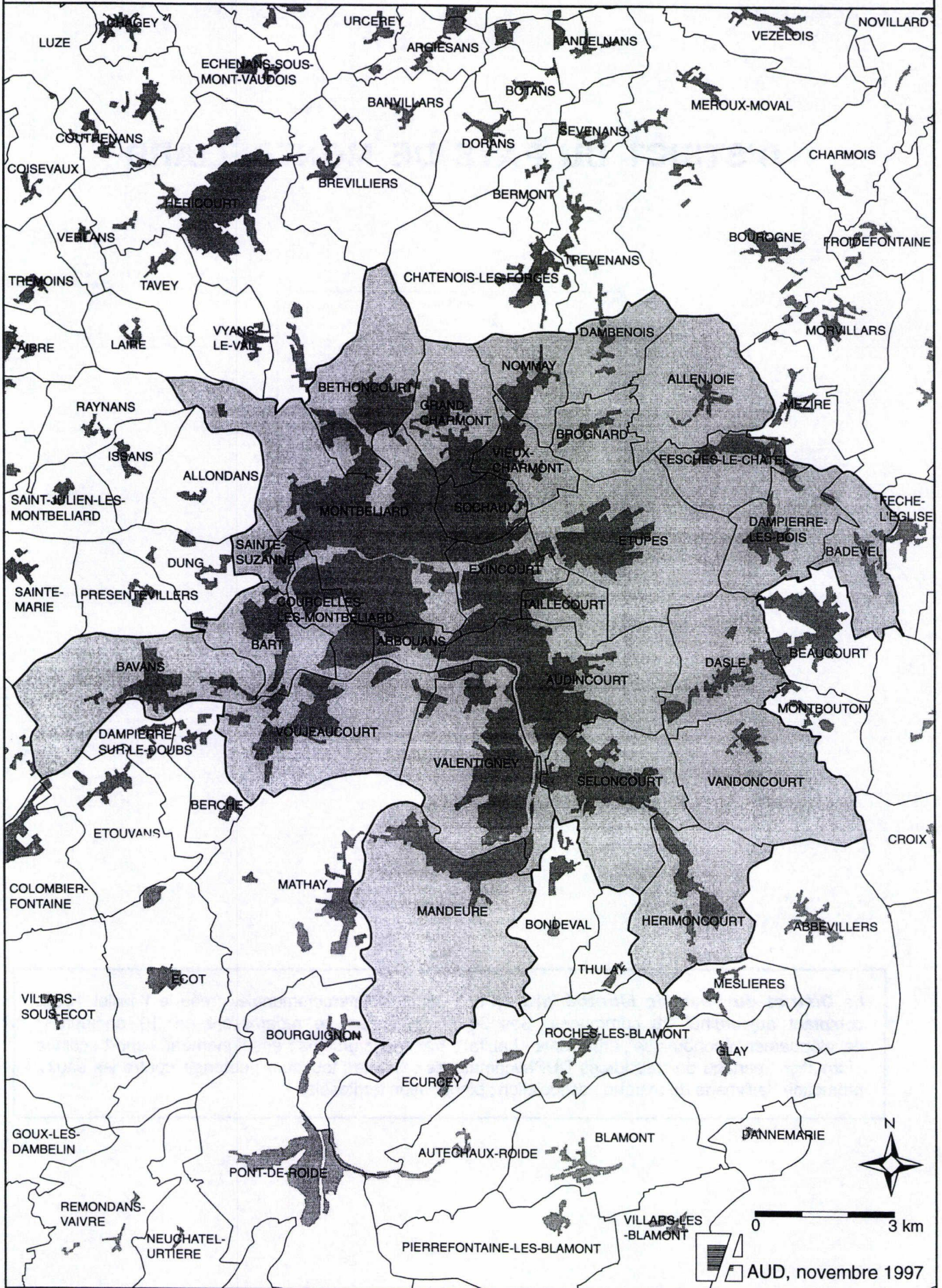
- Cantons du département du Doubs.....	p. 88
- Cantons du département du Territoire de Belfort.....	p. 94
- Cantons du département de la Haute-Saône.....	p. 96
- Cantons du Jura.....	p. 102

DISTRICT DU PAYS DE MONTBÉLIARD



Le ***District du Pays de Montbéliard*** est une structure intercommunale, créée le 1 juillet 1959, comptant aujourd'hui 28 communes. Ses 30 compétences se répartissent en 10 secteurs : développement économique ; urbanisme - habitat ; transports urbains ; enseignement - sport scolaire - formation ; partage de ressources DUPM/communes ; voirie ; tourisme ; défense contre les eaux ; promotion de l'image de marque - association ; planification territoriale.

DISTRICT DU PAYS DE MONTBÉLIARD



DUPM

District Urbain du Pays de Montbéliard				POPULATION SANS DOUBLES COMPTES			POPULATION TOTALE		NOMBRE DE MÉNAGES		
n°	dép.	canton	code com	commune	1975	1982	1990	1982	1990	1982	1990
1	25	34	011	ALLENJOIE	661	649	578	647	578	204	220
2	25	3	020	ARBOUANS	1 047	942	1 185	941	1 185	328	417
3	25	3	031	AUDINCOURT	18 578	17 454	16 361	17 456	16 365	5 716	5 832
4	25	34	040	BADEVEL	828	744	723	744	723	263	273
5	25	30	043	BART	1 852	1 874	2 074	1 873	2 074	611	734
6	25	30	048	BAVANS	3 754	4 148	4 144	4 147	4 144	1 209	1 306
7	25	14	057	BETHONCOURT	10 592	9 751	7 448	9 743	7 453	2 496	2 102
8	25	34	097	BROGNARD	228	275	424	275	424	87	139
9	25	3	170	COURCELLES-LES-MONTBELIARD	1 131	1 064	1 025	1 072	1 025	371	394
10	25	34	188	DAMBENOIS	242	325	607	325	607	100	176
11	25	34	190	DAMPIERRE-LES-BOIS	1 581	1 570	1 510	1 570	1 511	569	570
12	25	3	196	DASLE	1 345	1 439	1 418	1 435	1 418	468	520
13	25	34	228	ETUPES	5 250	4 671	3 603	4 676	3 605	1 387	1 259
14	25	34	230	EXINCOURT	4 185	3 776	3 445	3 777	3 444	1 336	1 330
15	25	34	237	FESCHES-LE-CHATEL	2 288	2 263	2 118	2 264	2 117	798	810
16	25	31	284	GRAND-CHARMONT	7 922	7 139	5 605	7 152	5 603	2 148	2 012
17	25	9	304	HERIMONCOURT	3 180	3 508	3 923	3 501	3 925	1 270	1 432
18	25	35	367	MANDEURE	6 596	6 105	5 402	6 121	5 402	2 091	2 049
19	25	96	388	MONTBELIARD	30 425	31 836	29 005	31 889	28 966	11 491	11 585
20	25	31	428	NOMMAY	1 590	1 635	1 513	1 638	1 514	516	547
21	25	30	526	SAINTE-SUZANNE	1 448	1 296	1 246	1 298	1 246	448	451
22	25	9	539	SELONCOURT	5 268	5 545	5 613	5 545	5 613	2 001	2 095
23	25	31	547	SOCHAUX	6 344	5 254	4 419	5 252	4 419	1 648	1 518
24	25	3	555	TAILLECOURT	679	745	659	745	659	264	253
25	25	35	580	VALENTIGNEY	14 894	14 362	13 133	14 369	13 141	4 454	4 452
26	25	9	586	VANDONCOURT	605	594	605	593	605	210	220
27	25	31	614	VIEUX-CHARMONT	3 167	2 680	2 571	2 688	2 573	993	1 058
28	25	35	632	VOUJEAUCOURT	2 959	2 775	3 176	2 776	3 178	976	1 161
TOTAL DUPM					138 639	134 419	123 533	134 512	123 517	44 453	44 915

AGGLOMÉRATION INSEE DE MONTBÉLIARD



L'agglomération INSEE de Montbéliard est égale à l'unité urbaine de Montbéliard.

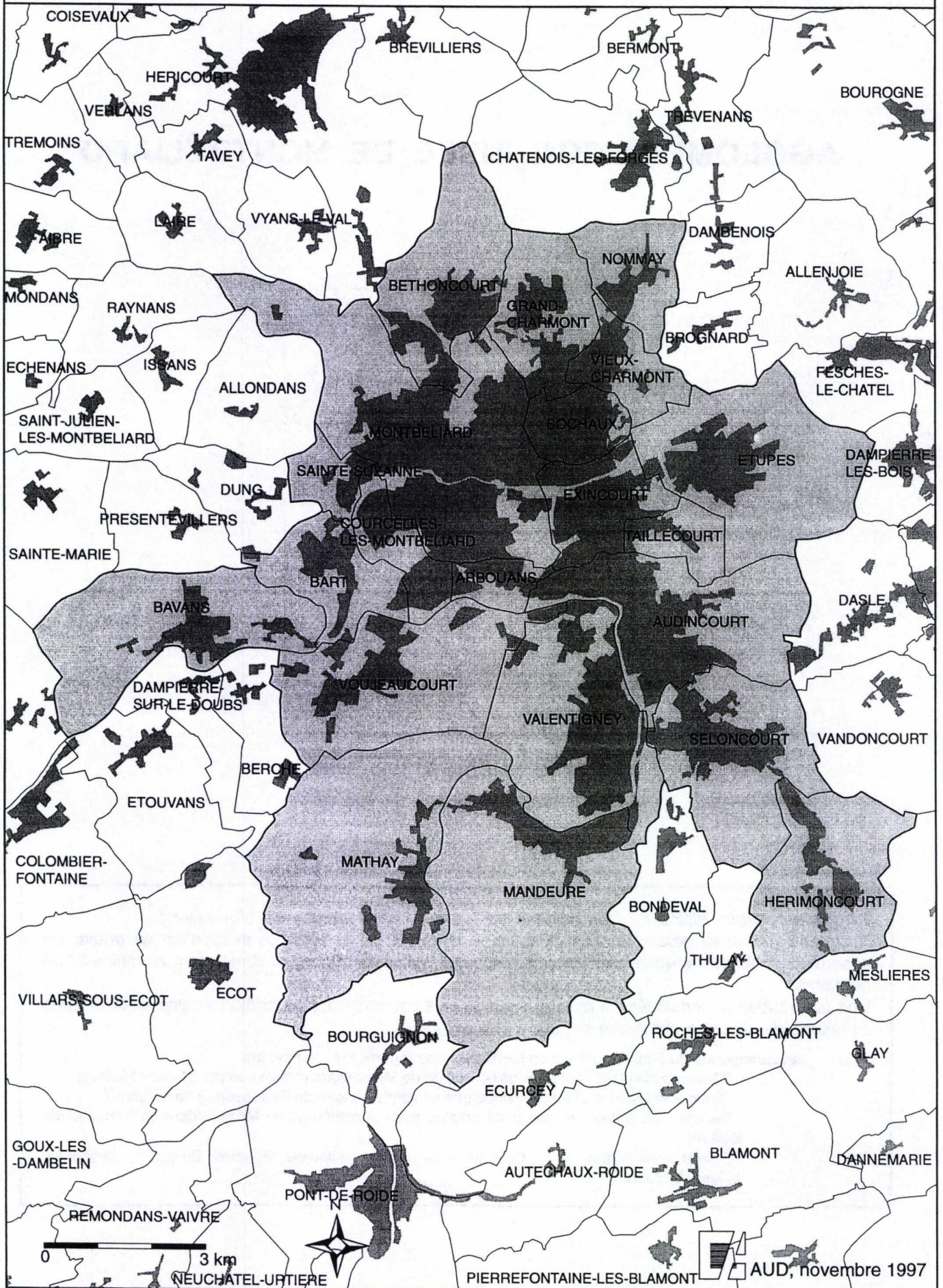
On entend par unité urbaine une ou plusieurs communes sur le territoire desquelles se trouve un ensemble d'habitations qui présentent une continuité (moins de 200 m) et comportent au moins 2000 habitants.

Une unité urbaine constituée de plusieurs communes est une « agglomération » ; une unité urbaine constituée d'une seule commune est une « ville isolée ».

Les communes du District du Pays de Montbéliard se répartissent comme suit :

- 20 communes font partie de l'unité urbaine de Montbéliard (qui en compte 21 avec Mathay)
- Dampierre les Bois et Dasles font partie de l'unité urbaine de Beaucourt (3 communes).
- Fesches Le Châtel est une unité urbaine avec la commune de Méziré (dans le Territoire de Belfort)
- 5 communes ne font partie d'aucune unité urbaine : Allenjoie, Badevel, Brognard, Dambenois et Vandoncourt.

AGGLOMÉRATION INSEE DE MONTBÉLIARD



Agglomération INSEE Montbéliard

Agglomération Insee de Montbéliard				POPULATION SANS DOUBLES COMPTES			POPULATION TOTALE		NOMBRE DE MÉNAGES		
n°	dép.	canton	code com	commune	1975	1982	1990	1982	1990	1982	1990
1	25	3	020	ARBOUANS	1 047	942	1 185	941	1 185	328	417
2	25	3	031	AUDINCOURT	18 578	17 454	16 361	17 456	16 365	5 716	5 832
3	25	30	043	BART	1 852	1 874	2 074	1 873	2 074	611	734
4	25	30	048	BAVANS	3 754	4 148	4 144	4 147	4 144	1 209	1 306
5	25	14	057	BETHONCOURT	10 592	9 751	7 448	9 743	7 453	2 496	2 102
6	25	3	170	COURCELLES-LES-MONTBELIARD	1 131	1 064	1 025	1 072	1 025	371	394
7	25	34	228	ETUPES	5 250	4 671	3 603	4 676	3 605	1 387	1 259
8	25	34	230	EXINCOURT	4 185	3 776	3 445	3 777	3 444	1 336	1 330
9	25	31	284	GRAND-CHARMONT	7 922	7 139	5 605	7 152	5 603	2 148	2 012
10	25	9	304	HERIMONCOURT	3 180	3 508	3 923	3 501	3 925	1 270	1 432
11	25	35	367	MANDEURE	6 596	6 105	5 402	6 121	5 402	2 091	2 049
12	25	21	370	MATHAY	1 482	1 634	1 960	1 639	1 960	510	629
13	25	96	388	MONTBELIARD	30 425	31 836	29 005	31 889	28 966	11 491	11 585
14	25	31	428	NOMMAY	1 590	1 635	1 513	1 638	1 514	516	547
15	25	30	526	SAINTE-SUZANNE	1 448	1 296	1 246	1 298	1 246	448	451
16	25	9	539	SELONCOURT	5 268	5 545	5 613	5 545	5 613	2 001	2 095
17	25	31	547	SOCHAUX	6 344	5 254	4 419	5 252	4 419	1 648	1 518
18	25	3	555	TAILLECOURT	679	745	659	745	659	264	253
19	25	35	580	VALENTIGNEY	14 894	14 362	13 133	14 369	13 141	4 454	4 452
20	25	31	614	VIEUX-CHARMONT	3 167	2 680	2 571	2 688	2 573	993	1 058
21	25	35	632	VOUJEAUCOURT	2 959	2 775	3 176	2 776	3 178	976	1 161
TOTAL AGGLOMÉRATION INSEE MONTBÉLIARD					132 343	128 194	117 510	128 298	117 494	42 264	42 616

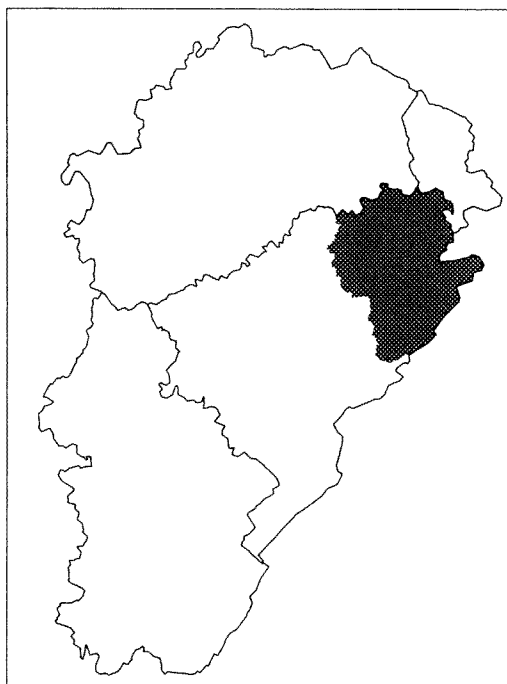
Communes du DUPM ne faisant pas partie de l'agglomération Insee de Montbéliard

- 011 - Allenjoie
- 040 - Badevel
- 097 - Brognard
- 188 - Dambenois
- 190 - Dampierre les Bois
- 196 - Dasles
- 237 - Fesches le Châtel
- 586 - Vandoncourt

Commune de l'agglomération Insee de Montbéliard ne faisant pas partie du DUPM

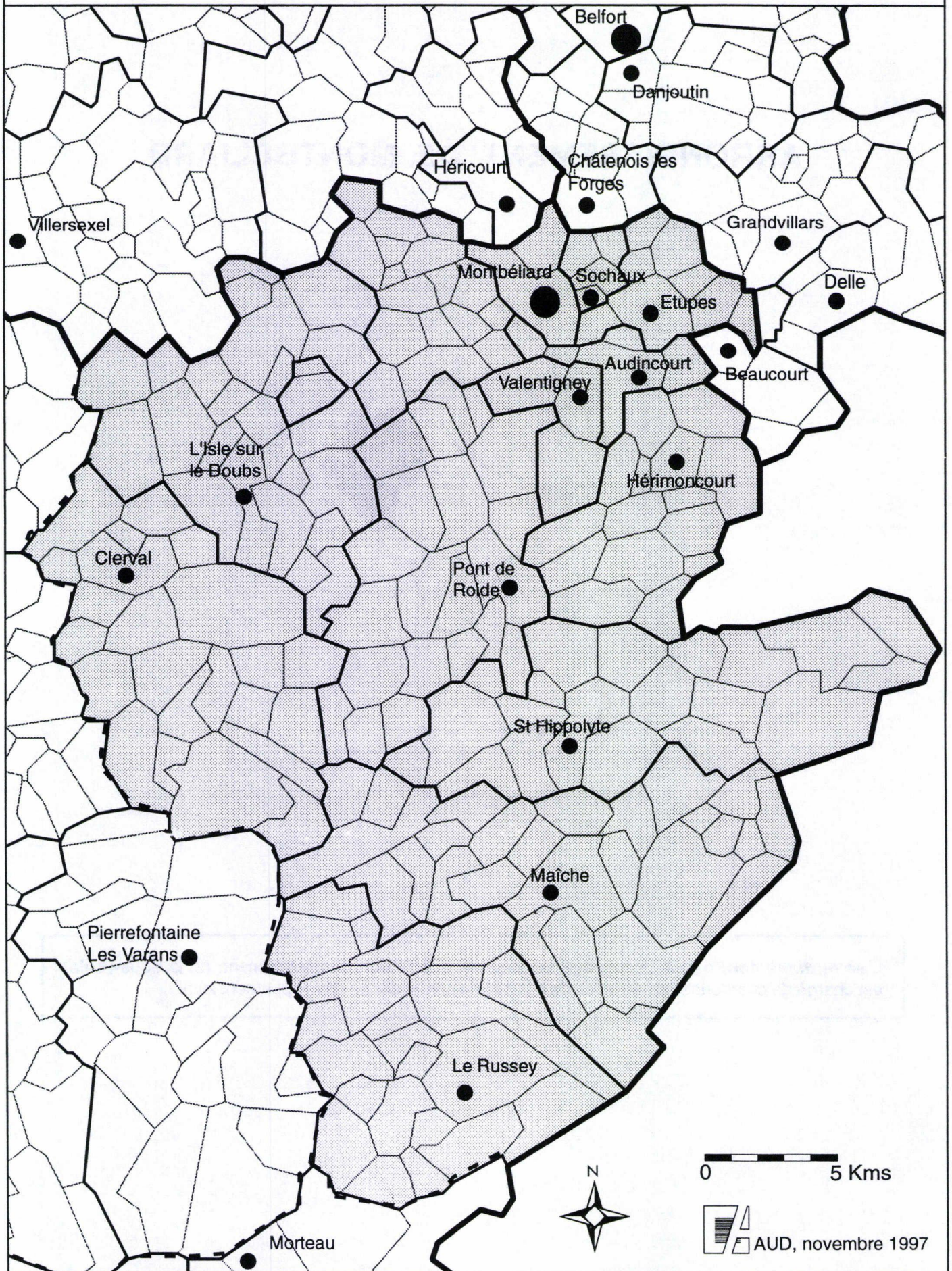
- 370 - Mathay

ARRONDISSEMENT DE MONTBÉLIARD



L'**arrondissement** est un découpage administratif, subdivision du département, où le Sous-Préfet est chargé de coordonner les services de l'Etat et de contribuer au développement local.

ARRONDISSEMENT DE MONTBÉLIARD



Arrondissement de Montbéliard

Arrondissement de Montbéliard				POPULATION SANS DOUBLES COMPTES			POPULATION TOTALE		NOMBRE DE MÉNAGES		
n°	dép.	canton	code com	commune	1975	1982	1990	1982	1990	1982	1990
1	25	9	004	ABBEVILLERS	570	760	817	760	817	243	280
2	25	10	005	ACCOLANS	85	84	84	84	84	30	32
3	25	30	008	AIBRE	258	522	504	522	504	143	150
4	25	34	011	ALLENJOIE	661	649	578	647	578	204	220
5	25	30	013	ALLONDANS	187	176	179	176	179	56	67
6	25	8	018	ANTEUIL	385	524	506	527	506	161	164
7	25	10	019	APPENANS	286	316	357	316	358	114	131
8	25	3	020	ARBOUANS	1 047	942	1 185	941	1 185	328	417
9	25	10	022	ARCEY	917	1 071	1 101	1 072	1 098	321	380
10	25	3	031	AUDINCOURT	18 578	17 454	16 361	17 456	16 365	5 716	5 832
11	25	9	033	AUTECHAUX-ROIDE	518	560	541	557	541	179	191
12	25	34	040	BADEVEL	828	744	723	744	723	263	273
13	25	25	042	LE BARBOUX	135	134	156	134	156	39	54
14	25	30	043	BART	1 852	1 874	2 074	1 873	2 074	611	734
15	25	12	046	BATTENANS-VARIN	78	58	64	58	64	18	24
16	25	30	048	BAVANS	3 754	4 148	4 144	4 147	4 144	1 209	1 306
17	25	12	049	BELFAYS	51	78	78	78	78	21	23
18	25	25	050	LE BELIEU	174	212	249	212	249	58	77
19	25	12	051	BELLEHERBE	650	617	629	615	628	200	210
20	25	8	053	BELVOIR	115	100	98	100	98	31	36
21	25	21	054	BERCHE	266	367	489	365	489	110	145
22	25	14	057	BETHONCOURT	10 592	9 751	7 448	9 743	7 453	2 496	2 102
23	25	30	059	BEUTAL	163	216	215	216	215	69	71
24	25	26	061	BIEF	98	124	132	123	134	40	47
25	25	25	062	LE BIZOT	94	131	146	131	146	42	48
26	25	9	063	BLAMONT	1 045	1 021	1 026	1 023	1 029	264	304
27	25	10	066	BLUSSANGEAUX	66	70	66	70	67	28	27
28	25	10	067	BLUSSANS	197	221	193	221	193	65	69
29	25	9	071	BONDEVAL	351	400	411	400	411	142	147
30	25	25	074	BONNETAGE	642	640	657	640	658	188	211
31	25	25	077	LA BOSSE	48	55	46	56	46	20	17
32	25	21	082	BOURGUIGNON	770	754	824	752	824	234	279
33	25	10	083	BOURNOIS	177	208	212	208	213	64	71
34	25	8	087	BRANNE	140	159	171	159	171	56	57
35	25	12	091	LES BRESEUX	264	294	369	294	369	91	112
36	25	30	093	BRETIGNEY	44	40	58	40	58	20	23
37	25	25	095	BRETONVILLERS	308	251	236	250	236	87	91
38	25	34	097	BROGNARD	228	275	424	275	424	87	139
39	25	26	102	BURNEVILLERS	39	37	51	37	51	10	11
40	25	12	108	CERNAY-L'ÉGLISE	154	225	232	225	232	60	70
41	25	25	113	CHAMESEY	124	111	105	110	105	36	35
42	25	26	114	CHAMESOL	282	306	310	307	311	96	113
43	25	12	124	CHARMAUVILLERS	234	229	189	229	189	77	76
44	25	12	125	CHARMOILLE	326	316	298	317	298	100	108
45	25	12	127	CHARQUEMONT	2 485	2 265	2 205	2 264	2 206	794	844
46	25	26	138	LES TERRES-DE-CHAUX	148	132	128	132	127	38	42
47	25	8	140	CHAUX-LES-CLERVAL	164	181	168	181	168	55	57
48	25	8	145	CHAZOT	135	146	141	146	141	44	47
49	25	25	148	LA CHENALOTTE	77	108	198	108	198	31	57
50	25	8	156	CLERVAL	1 176	1 008	925	1 011	925	374	365
51	25	21	159	COLOMBIER-FONTAINE	1 371	1 370	1 523	1 371	1 523	474	534
52	25	3	170	COURCELLES-LES-MONTBELIARD	1 131	1 064	1 025	1 072	1 025	371	394
53	25	12	173	COUR-SAINT-MAURICE	200	175	155	175	155	65	66
54	25	26	174	COURTEFONTAINE	215	240	230	241	230	70	77
55	25	8	177	CROSEY-LE-GRAND	154	181	150	180	150	55	51
56	25	8	178	CROSEY-LE-PETIT	102	116	108	116	108	34	36
57	25	21	187	MAMBELIN	368	405	403	405	403	118	133
58	25	34	188	DAMBENOIS	242	325	607	325	607	100	176
59	25	34	190	DAMPIERRE-LES-BOIS	1 581	1 570	1 510	1 570	1 511	569	570
60	25	21	191	DAMPIERRE-SUR-LE-DOUBS	391	474	536	474	536	154	177
61	25	26	192	DAMPIJOUX	125	128	113	128	113	43	41
62	25	12	193	DAMPRIEUX	2 016	1 907	1 858	1 907	1 857	607	663
63	25	9	194	DANNEMARIE	86	99	129	99	129	30	36
64	25	3	196	DASLE	1 345	1 439	1 418	1 435	1 418	468	520
65	25	30	198	DESANDANS	384	390	521	388	521	124	160
66	25	30	207	DUNG	519	460	518	460	518	141	180
67	25	30	210	ECHENANS	33	90	117	90	117	27	34
68	25	12	213	LES ECORCES	302	378	452	378	452	113	142
69	25	21	214	ECOT	254	363	365	375	366	109	117
70	25	9	216	ECURCEY	263	277	289	277	289	98	108
71	25	21	224	ETOUVANS	746	891	760	887	760	281	274
72	25	10	226	ETRAPPE	100	160	165	160	165	40	49
73	25	34	228	ETUPES	5 250	4 671	3 603	4 676	3 605	1 387	1 259
74	25	34	230	EXINCOURT	4 185	3 776	3 445	3 777	3 444	1 336	1 330
75	25	10	232	FAIMBE	56	69	95	69	95	24	30
76	25	12	234	FERRIERES-LE-LAC	77	52	73	52	74	17	24
77	25	34	237	FESCHES-LE-CHATEL	2 288	2 263	2 118	2 264	2 117	798	810
78	25	12	238	FESSEVILLERS	91	117	105	118	105	30	33
79	25	21	239	FEULE	206	195	180	195	180	49	58
80	25	26	244	FLEUREY	97	98	79	98	79	32	31
81	25	8	246	FONTAINE-LES-CLERVAL	304	301	256	301	256	93	93
82	25	25	248	LES FONTENELLES	381	383	417	383	417	110	129
83	25	12	255	FOURNET-BLANCHEROCHE	223	215	224	215	224	71	83
84	25	12	256	FRAMBOUHANS	416	545	553	545	553	150	178
85	25	26	261	FROIDEVAUX	93	95	80	95	80	25	26
86	25	10	264	GEMONVAL	75	86	100	86	100	26	30
87	25	10	266	GENEY	147	144	136	143	137	50	50
88	25	9	274	GLAY	325	268	307	271	307	102	113
89	25	26	275	GLERE	198	181	187	181	187	60	69
90	25	12	280	GOUMOIS	134	126	136	126	136	46	58
91	25	21	281	GOUX-LES-DAMBELIN	165	167	220	167	220	49	63
92	25	31	284	GRAND-CHARMONT	7 922	7 139	5 605	7 152	5 603	2 148	2 012

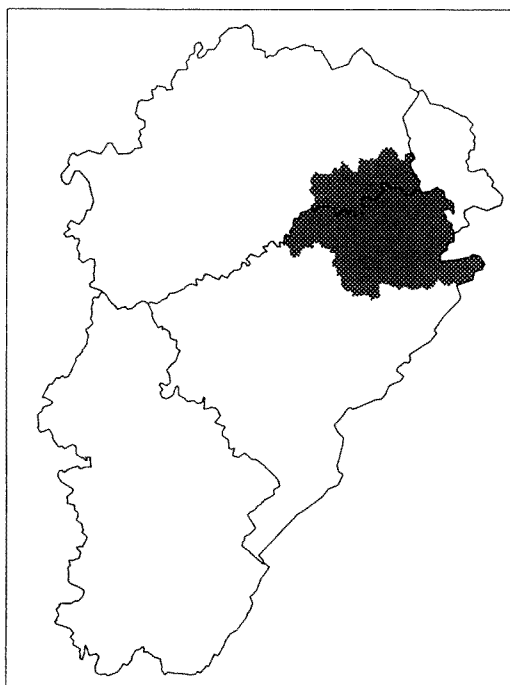
Arrondissement de Montbéliard

Arrondissement de Montbéliard					POPULATION SANS DOUBLES COMPTES			POPULATION TOTALE		NOMBRE DE MÉNAGES	
n°	dép.	canton	code com	commune	1975	1982	1990	1982	1990	1982	1990
93	25	25	286	GRANDCOMBE-DES-BOIS	128	100	75	100	75	30	32
94	25	12	290	LA GRANGE	76	68	66	68	66	23	24
95	25	9	304	HERIMONCOURT	3 180	3 508	3 923	3 501	3 925	1 270	1 432
96	25	8	306	L'HOPITAL-SAINT-LIEFFROY	50	87	74	87	74	22	23
97	25	10	311	HYEMONDANS	100	148	151	148	151	46	53
98	25	26	314	INDEVILLERS	242	225	195	225	195	77	79
99	25	10	315	L'ISLE-SUR-LE-DOUBS	3 442	3 205	3 203	3 204	3 203	1 167	1 231
100	25	30	316	ISSANS	199	264	266	264	266	75	87
101	25	30	322	LAIRE	175	271	243	272	243	82	82
102	25	10	327	LANTHENANS	79	66	60	67	60	17	18
103	25	25	329	LAVAL-LE-PRIEURE	62	48	35	48	35	16	13
104	25	26	335	LIEBVILLERS	194	162	192	162	192	64	69
105	25	25	344	LONGEVILLE-LES-RUSSEY	45	44	45	44	45	15	15
106	25	10	345	LONGEVILLE-SUR-DOUBS	493	493	657	493	660	173	218
107	25	30	350	LOUGRES	713	733	722	733	722	232	252
108	25	25	351	LE LUHIER	137	148	160	148	160	53	60
109	25	12	356	MAICHE	4 381	4 216	4 168	4 221	4 166	1 441	1 571
110	25	10	365	MANCENANS	322	350	322	352	322	104	106
111	25	12	366	MANCENANS-LIZERNE	96	131	131	131	131	34	38
112	25	35	367	MANDEURE	6 596	6 105	5 402	6 121	5 402	2 091	2 049
113	25	10	369	MARVELISE	97	134	119	134	119	44	38
114	25	21	370	MATHAY	1 482	1 634	1 960	1 639	1 960	510	629
115	25	10	372	MEDIERE	362	305	327	305	327	110	127
116	25	25	373	LE MEMONT	37	27	24	27	24	9	10
117	25	9	378	MESLIERES	340	388	375	388	375	144	144
118	25	26	386	MONTANCY	124	122	137	123	137	38	43
119	25	26	387	MONTANDON	261	299	341	299	341	82	98
120	25	96	388	MONTBELIARD	30 425	31 836	29 005	31 889	28 966	11 491	11 585
121	25	25	389	MONTBELIARDOT	62	46	55	47	55	16	23
122	25	25	391	MONT-DE-LAVAL	187	171	161	171	161	48	51
123	25	12	392	MONT-DE-VOUGNEY	119	109	122	109	122	33	42
124	25	26	393	MONTECHEROUX	542	571	548	570	548	204	202
125	25	10	394	MONTENOIS	663	773	1 011	772	1 010	231	311
126	25	26	402	MONTJOIE-LE-CHATEAU	23	17	21	17	21	7	8
127	25	25	421	NARBIEF	66	58	55	58	55	15	18
128	25	21	422	NEUCHATEL-URTIERE	66	83	129	83	129	25	38
129	25	25	425	NOEL-CERNEUX	146	190	243	190	242	52	74
130	25	21	426	NOIREFONTAINE	292	416	404	416	404	120	130
131	25	31	428	NOMMAY	1 590	1 635	1 513	1 638	1 514	516	547
132	25	10	431	ONANS	246	288	358	288	358	93	117
133	25	12	433	ORGEANS-BLANCHEFONTAINE	61	60	44	60	44	17	16
134	25	8	436	ORVE	76	69	62	69	62	21	22
135	25	21	449	PESEUX	94	91	101	91	101	24	32
136	25	9	452	PIERREFONTAINE-LES-BLAMONT	190	190	235	191	235	68	85
137	25	25	456	PLAIMBOIS-DU-MIROIR	144	144	131	144	131	37	40
138	25	26	458	LES PLAINS-ET-GRANDS-ESSARTS	178	156	171	156	170	43	53
139	25	8	461	POMPIERRE-SUR-DOUBS	311	258	244	258	244	88	90
140	25	21	463	PONT-DE-ROIDE	5 342	4 958	4 983	4 984	4 984	1 767	1 880
141	25	30	469	PRESENTEVILLERS	398	514	489	515	489	159	167
142	25	10	470	LA PRETIERE	136	158	149	160	149	52	57
143	25	12	471	PROVENCHERE	147	149	127	149	127	46	45
144	25	8	476	RAHON	101	115	112	115	112	39	43
145	25	8	478	RANDEVILLERS	124	107	113	107	113	37	38
146	25	10	479	RANG	469	518	474	522	474	154	167
147	25	30	481	RAYNANS	132	202	203	202	203	64	68
148	25	21	485	REMONDANS-VAIVRE	101	155	181	155	181	45	54
149	25	8	496	ROCHE-LES-CLERVAL	99	87	93	87	93	30	33
150	25	9	497	ROCHES-LES-BLAMONT	377	493	548	493	548	148	175
151	25	21	503	ROSIERES-SUR-BARBECHE	144	157	137	157	137	40	43
152	25	25	504	ROSUREUX	81	82	102	82	102	30	34
153	25	25	512	LE RUSSEY	1 732	1 771	1 824	1 779	1 825	567	633
154	25	8	516	SAINT-GEORGES-ARMONT	63	73	94	73	94	22	27
155	25	26	519	SAINT-HIPPOLYTE	1 216	1 179	1 128	1 179	1 128	426	437
156	25	30	521	SAINT-JULIEN-LES-MONTBELIARD	122	153	174	153	174	55	59
157	25	25	522	SAINT-JULIEN-LES-RUSSEY	151	143	114	143	114	40	38
158	25	30	523	SAINTE-MARIE	551	646	678	646	679	198	231
159	25	10	524	SAINT-MAURICE-COLOMBIER	598	742	729	742	729	255	272
160	25	30	526	SAINTE-SUZANNE	1 448	1 296	1 246	1 298	1 246	448	451
161	25	8	529	SANCEY-LE-GRAND	839	1 020	1 091	1 020	1 094	316	378
162	25	8	530	SANCEY-LE-LONG	315	341	335	341	335	118	125
163	25	8	531	SANTOCHE	51	74	77	74	77	20	20
164	25	9	539	SELONCOURT	5 268	5 545	5 613	5 545	5 613	2 001	2 095
165	25	30	540	SEMONDANS	235	230	233	230	233	70	79
166	25	31	547	SOCHAUX	6 344	5 254	4 419	5 252	4 419	1 648	1 518
167	25	21	548	SOLEMONT	68	178	207	178	207	45	50
168	25	26	551	SOULCE-CERNAY	73	58	71	58	71	21	26
169	25	10	552	SOURANS	113	115	119	109	119	32	38
170	25	10	553	SOYE	218	238	247	238	247	86	96
171	25	8	554	SURMONT	121	125	128	125	128	38	42
172	25	3	555	TAILLECOURT	679	745	659	745	659	264	253
173	25	12	559	THIEBOUHANS	139	157	171	157	170	45	48
174	25	9	562	THULAY	105	119	140	119	140	33	45
175	25	12	571	TREVILLERS	409	396	410	396	410	122	139
176	25	12	573	URTIERE	15	17	9	17	9	5	2
177	25	35	580	VALENTIGNY	14 894	14 362	13 362	14 369	13 141	4 454	4 452
178	25	21	583	VALONNE	161	171	172	171	172	53	54
179	25	26	584	VALOREILLE	99	110	104	110	104	33	34
180	25	9	586	VANDONCOURT	605	594	605	593	605	210	220
181	25	12	588	VAUCLUSE	93	71	70	71	70	25	28
182	25	12	589	VAUCLUSOTTE	136	139	123	139	123	44	40
183	25	26	591	VAUFREY	157	156	157	156	157	58	59
184	25	8	595	VELLEROT-LES-BELVOIR	136	144	120	143	120	47	47

Arrondissement de Montbéliard

Arrondissement de Montbéliard				POPULATION SANS DOUBLES COMPTES			POPULATION TOTALE		NOMBRE DE MÉNAGES		
n°	dép.	canton	code com	commune	1975	1982	1990	1982	1990	1982	1990
185	25	8	597	VELLEVANS	227	222	207	223	207	71	72
186	25	21	607	VERNOIS-LES-BELVOIR	74	67	54	67	54	23	20
187	25	30	608	LE VERNY	59	155	158	154	158	43	48
188	25	31	614	VIEUX-CHARMONT	3 167	2 680	2 571	2 688	2 573	993	1 058
189	25	9	615	VILLARS-LES-BLAMONT	363	368	366	368	366	130	142
190	25	21	617	VILLARS-SOUS-DAMPJOUX	313	393	422	394	422	124	140
191	25	21	618	VILLARS-SOUS-ECOT	205	348	362	347	362	100	114
192	25	35	632	VOUJEAUCOURT	2 959	2 775	3 176	2 776	3 178	976	1 161
193	25	8	635	VYT-LES-BELVOIR	124	163	145	163	145	45	54
TOTAL ARRONDISSEMENT DE MONTBÉLIARD					197 717	196 127	186 930	196 261	186 925	64 490	67 077

ZONE D'EMPLOI DE MONTBÉLIARD

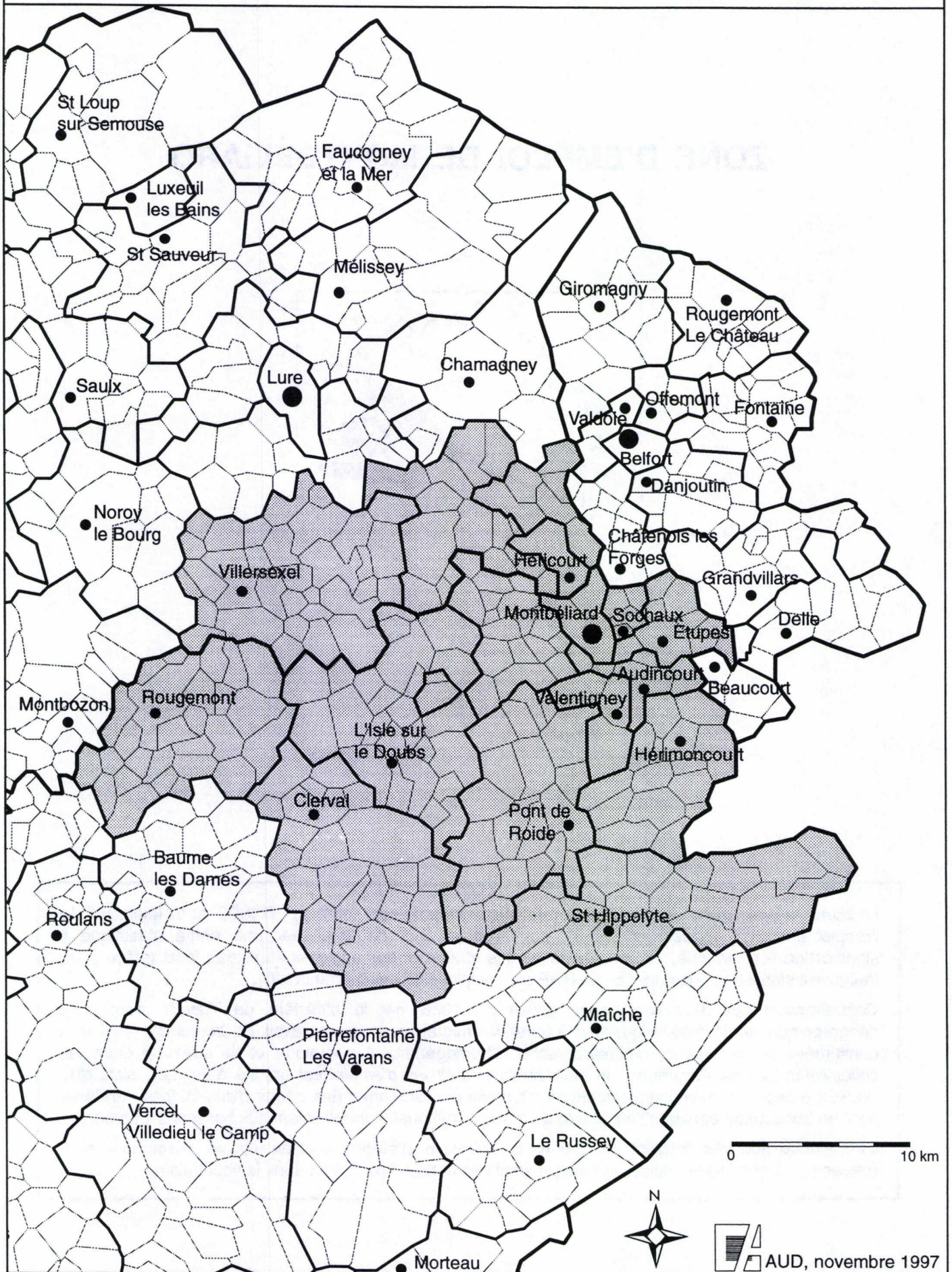


La **zone d'emploi** est un découpage statistique infrarégional (créé par l'INSEE et le Ministère de l'Emploi en 1983, modifié en 1984), dont l'objectif est de constituer une entité statistique à signification économique, afin de permettre des études et des analyses au niveau local (grâce à un traitement statistique des données du RGP sur l'emploi et le marché du travail).

Contrairement aux *bassins d'emploi* (créés en 1966 par le Ministère du Travail), dont l'aire géographique est délimité uniquement à partir des migrations domicile-travail, les *zones d'emploi* sont constituées sur la base de critères objectifs d'homogénéité économique et de solidarité entre les collectivités locales. Par ailleurs, le périmètre des *bassins d'emploi* est appelé à évoluer, alors que l'INSEE a décidé conventionnellement de maintenir les périmètres des *zones d'emploi* (ces dernières sont un découpage couvrant l'ensemble du territoire national, contrairement aux bassins d'emploi).

Il est à noter que très souvent les notions de « bassin d'emploi » et de « zone d'emploi » sont utilisées de façon indifférenciée, entraînant ainsi une certaine confusion dans le vocabulaire.

ZONE D'EMPLOI DE MONTBÉLIARD



0 10 km



Zone d'emploi Montbéliard

Zone d'emploi de Montbéliard				POPULATION SANS DOUBLES COMPTES			POPULATION TOTALE		NOMBRE DE MÉNAGES		
n°	dép.	Canton	code com	commune	1975	1982	1990	1982	1990	1982	1990
1	25	23	003	ABBENANS	377	403	353	403	353	111	112
2	25	9	004	ABBEVILLERS	570	760	817	760	817	243	280
3	25	10	005	ACCOLANS	85	84	84	84	84	30	32
4	25	30	008	AIBRE	258	522	504	522	504	143	150
5	25	34	011	ALLENJOIE	661	649	578	647	578	204	220
6	25	30	013	ALLONDANS	187	176	179	176	179	56	67
7	25	8	018	ANTEUIL	385	524	506	527	506	161	164
8	25	10	019	APPENANS	286	316	357	316	358	114	131
9	25	3	020	ARBOUANS	1 047	942	1 185	941	1 185	328	417
10	25	10	022	ARCEY	917	1 071	1 101	1 072	1 098	321	380
11	25	3	031	AUDINCOURT	18 578	17 454	16 361	17 456	16 365	5 716	5 832
12	25	9	033	AUTECHAUX-ROIDE	518	560	541	557	541	179	191
13	25	23	038	AVILLEY	134	139	114	139	114	53	52
14	25	34	040	BADEVEL	828	744	723	744	723	263	273
15	25	30	043	BART	1 852	1 874	2 074	1 873	2 074	611	734
16	25	30	048	BAVANS	3 754	4 148	4 144	4 147	4 144	1 209	1 306
17	25	8	053	BELVOIR	115	100	98	100	98	31	36
18	25	21	054	BERCHE	266	367	489	365	489	110	145
19	25	14	057	BETHONCOURT	10 592	9 751	7 448	9 743	7 453	2 496	2 102
20	25	30	059	BEUTAL	163	216	215	216	215	69	71
21	25	26	061	BIEF	98	124	132	123	134	40	47
22	25	9	063	BLAMONT	1 045	1 021	1 026	1 023	1 029	264	304
23	25	10	066	BLUSSANGEAUX	66	70	66	70	67	28	27
24	25	10	067	BLUSSANS	197	221	193	221	193	65	69
25	25	9	071	BONDEVAL	351	400	411	400	411	142	147
26	25	23	072	BONNAL	20	25	25	25	25	10	12
27	25	21	082	BOURGUIGNON	770	754	824	752	824	234	279
28	25	10	083	BOURNOIS	177	208	212	208	213	64	71
29	25	8	087	BRANNE	140	159	171	159	171	56	57
30	25	30	093	BRETIGNEY	44	40	58	40	58	20	23
31	25	34	097	BROGNARD	228	275	424	275	424	87	139
32	25	26	102	BURNEVILLERS	39	37	51	37	51	10	11
33	25	26	114	CHAMESOL	282	306	310	307	311	96	113
34	25	26	138	LES TERRES-DE-CHAUX	148	132	128	132	127	38	42
35	25	8	140	CHAUX-LES-CLERVAL	164	181	168	181	168	55	57
36	25	8	145	CHAZOT	135	146	141	146	141	44	47
37	25	8	156	CLERVAL	1 176	1 008	925	1 011	925	374	365
38	25	21	159	COLOMBIER-FONTAINE	1 371	1 370	1 523	1 371	1 523	474	534
39	25	3	170	COURCELLES-LES-MONTBELIARD	1 131	1 064	1 025	1 072	1 025	371	394
40	25	26	174	COURTEFONTAINE	215	240	230	241	230	70	77
41	25	8	177	CROSEY-LE-GRAND	154	181	150	180	150	55	51
42	25	8	178	CROSEY-LE-PETIT	102	116	108	116	108	34	36
43	25	23	181	CUBRIAL	137	131	138	131	138	46	46
44	25	23	182	CUBRY	82	106	105	106	105	37	35
45	25	23	184	CUSE-ET-ADRISANS	182	169	175	172	175	66	71
46	25	21	187	MAMBELIN	368	405	403	405	403	118	133
47	25	34	188	DAMBENOIS	242	325	607	325	607	100	176
48	25	34	190	DAMPIERRE-LES-BOIS	1 581	1 570	1 510	1 570	1 511	569	570
49	25	21	191	DAMPIERRE-SUR-LE-DOUBS	391	474	536	474	536	154	177
50	25	26	192	DAMPIOUX	125	128	113	128	113	43	41
51	25	9	194	DANNEMARIE	86	99	129	99	129	30	36
52	25	3	196	DASLE	1 345	1 439	1 418	1 435	1 418	468	520
53	25	30	198	DESANDANS	384	390	521	388	521	124	160
54	25	30	207	DUNG	519	460	518	460	518	141	180
55	25	30	210	ECHENANS	33	90	117	90	117	27	34
56	25	21	214	ECOT	254	363	365	375	366	109	117
57	25	9	216	ECURCEY	263	277	289	277	289	98	108
58	25	21	224	ETOUVANS	746	891	760	887	760	281	274
59	25	10	226	ETRAPPE	100	160	165	160	165	40	49
60	25	34	228	ETUPES	5 250	4 671	3 603	4 676	3 605	1 387	1 259
61	25	34	230	EXINCOURT	4 185	3 776	3 445	3 777	3 444	1 336	1 330
62	25	10	232	FAIMBE	56	69	95	69	95	24	30
63	25	34	237	FESCHES-LE-CHATEL	2 288	2 263	2 118	2 264	2 117	798	810
64	25	21	239	FEULE	206	195	180	195	180	49	58
65	25	26	244	FLEUREY	97	98	79	98	79	32	31
66	25	8	246	FONTAINE-LES-CLERVAL	304	301	256	301	256	93	93
67	25	23	247	FONTENELLE-MONTBY	118	104	106	104	106	34	33
68	25	26	261	FROIDEVAUX	93	95	80	95	80	25	26
69	25	10	264	GEMONVAL	75	86	100	86	100	26	30
70	25	10	266	GENEY	147	144	136	143	137	50	50
71	25	9	274	GLAY	325	268	307	271	307	102	113
72	25	26	275	GLERE	198	181	187	181	187	60	69
73	25	23	276	GONDENANS-MONTBY	169	198	195	197	195	63	61
74	25	23	277	GONDENANS-LES-MOULINS	50	60	54	60	54	25	23
75	25	23	279	GOUHELANS	89	88	83	88	83	37	34
76	25	21	281	GOUX-LES-DAMBELIN	165	167	220	167	220	49	63
77	25	31	284	GRAND-CHARMONT	7 922	7 139	5 605	7 152	5 603	2 148	2 012
78	25	9	304	HERIMONCOURT	3 180	3 508	3 923	3 501	3 925	1 270	1 432
79	25	8	306	L'HOPITAL-SAINT-LIEFFROY	50	87	74	87	74	22	23
80	25	23	310	HUANNE-MONTMARTIN	40	48	70	48	70	17	26
81	25	10	311	HYEMONDANS	100	148	151	148	151	46	53
82	25	26	314	INDEVILLERS	242	225	195	225	195	77	79
83	25	10	315	L'ISLE-SUR-LE-DOUBS	3 442	3 205	3 203	3 204	3 203	1 167	1 231
84	25	30	316	ISSANS	199	264	266	264	266	75	87
85	25	30	322	LAIRE	175	271	243	272	243	82	82
86	25	10	327	LANTHENANS	79	66	60	67	60	17	18
87	25	26	335	LIEBVILLERS	194	162	192	162	192	64	69
88	25	10	345	LONGEVILLE-SUR-DOUBS	493	493	657	493	660	173	218
89	25	30	350	LOUGRES	713	733	722	733	722	232	252
90	25	10	365	MANCENANS	322	350	322	352	322	104	106
91	25	35	367	MANDEURE	6 596	6 105	5 402	6 121	5 402	2 091	2 049
92	25	10	369	MARVELISE	97	134	119	134	119	44	38
93	25	21	370	MATHAY	1 482	1 634	1 960	1 639	1 960	510	629
94	25	10	372	MEDIERE	362	305	327	305	327	110	127
95	25	23	377	MESANDANS	98	89	105	89	105	41	47

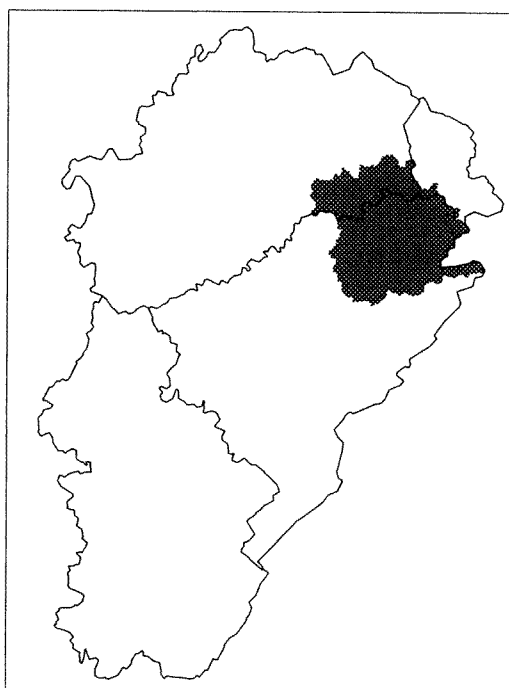
Zone d'emploi Montbéliard

Zone d'emploi de Montbéliard				POPULATION SANS DOUBLES COMPTES			POPULATION TOTALE		NOMBRE DE MÉNAGES		
n°	dép.	Canton	code com	commune	1975	1982	1990	1982	1990	1982	1990
96	25	9	378	MESLIERES	340	388	375	388	375	144	144
97	25	23	384	MONDON	69	67	77	67	76	22	29
98	25	23	385	MONTAGNEY-SERVIGNEY	111	111	130	111	130	37	41
99	25	26	386	MONTANCY	124	122	137	123	137	38	43
100	25	26	387	MONTANDON	261	299	341	299	341	82	98
101	25	96	388	MONTBELIARD	30 425	31 836	29 005	31 889	28 966	11 491	11 585
102	25	26	393	MONTECHEROUX	542	571	548	570	548	204	202
103	25	10	394	MONTENOIS	663	773	1 011	772	1 010	231	311
104	25	26	402	MONTJOIE-LE-CHATEAU	23	17	21	17	21	7	8
105	25	23	408	MONTUSSAINT	67	65	58	65	58	21	22
106	25	23	419	NANS	91	99	95	99	97	35	36
107	25	21	422	NEUCHATEL-URTIERE	66	83	129	83	129	25	38
108	25	21	426	NOIREFONTAINE	292	416	404	416	404	120	130
109	25	31	428	NOMMAY	1 590	1 635	1 513	1 638	1 514	516	547
110	25	10	431	ONANS	246	288	358	288	358	93	117
111	25	8	436	ORVE	76	69	62	69	62	21	22
112	25	21	449	PESEUX	94	91	101	91	101	24	32
113	25	9	452	PIERREFONTAINE-LES-BLAMONT	190	190	235	191	235	68	85
114	25	26	458	LES PLAINS-ET-GRANDS-ESSARTS	178	156	171	156	170	43	53
115	25	8	461	POMPIERRE-SUR-DOUBS	311	258	244	258	244	88	90
116	25	21	463	PONT-DE-ROIDE	5 342	4 958	4 983	4 968	4 984	1 767	1 880
117	25	30	469	PRESENTEVILLERS	398	514	489	515	489	159	167
118	25	10	470	LA PRETIERE	136	158	149	160	149	52	57
119	25	23	472	PUESSANS	41	43	42	43	42	15	15
120	25	8	476	RAHON	101	115	112	115	112	39	43
121	25	8	478	RANDEVILLERS	124	107	113	107	113	37	38
122	25	10	479	RANG	469	518	474	522	474	154	167
123	25	30	481	RAYNANS	202	202	203	202	203	64	68
124	25	21	485	REMONDANS-VAIVRE	101	155	181	155	181	45	54
125	25	23	492	RILLANS	48	59	63	59	63	16	17
126	25	8	496	ROCHE-LES-CLERVAL	99	87	93	87	93	30	33
127	25	9	497	ROCHES-LES-BLAMONT	377	493	548	493	548	148	175
128	25	23	498	ROGNON	56	70	55	70	55	21	20
129	25	23	499	ROMAIN	59	69	93	68	93	29	35
130	25	21	503	ROSIERES-SUR-BARBECHE	144	157	137	157	137	40	43
131	25	23	505	ROUGEMONT	1 110	1 179	1 200	1 180	1 200	389	410
132	25	8	516	SAINT-GEORGES-ARMONT	63	73	94	73	94	22	27
133	25	26	519	SAINT-HIPPOLYTE	1 216	1 179	1 128	1 179	1 128	426	437
134	25	30	521	SAINT-JULIEN-LES-MONTBELIARD	122	153	174	153	174	55	59
135	25	30	523	SAINTE-MARIE	551	646	678	646	679	198	231
136	25	10	524	SAINTE-MAURICE-COLOMBIER	598	742	729	742	729	255	272
137	25	30	526	SAINTE-SUZANNE	1 448	1 296	1 246	1 298	1 246	448	451
138	25	8	529	SANCEY-LE-GRAND	839	1 020	1 091	1 020	1 094	316	378
139	25	8	530	SANCEY-LE-LONG	315	341	335	341	335	118	125
140	25	8	531	SANTOICHE	51	74	77	74	77	20	20
141	25	9	539	SELONCOURT	5 268	5 545	5 613	5 545	5 613	2 001	2 095
142	25	30	540	SEMONDANS	235	230	233	230	233	70	79
143	25	31	547	SOCHAUX	6 344	5 254	4 419	5 252	4 419	1 648	1 518
144	25	21	548	SOLEMONT	68	178	207	178	207	45	50
145	25	26	551	SOULCE-CERNAY	73	58	71	58	71	21	26
146	25	10	552	SOURANS	113	115	119	109	119	32	38
147	25	10	553	SOYE	218	238	247	238	247	86	96
148	25	8	554	SURMONT	121	125	128	125	128	38	42
149	25	3	555	TAILLECOURT	679	745	659	745	659	264	253
150	25	23	556	TALLANS	20	31	25	31	25	9	10
151	25	9	562	THULAY	105	119	140	119	140	33	45
152	25	23	567	TOURNANS	82	83	87	83	87	36	36
153	25	23	570	TRESSANDANS	32	27	27	26	27	10	12
154	25	23	572	TROUVANS	46	44	44	44	44	15	17
155	25	23	574	UZELLE	166	180	182	180	182	61	68
156	25	35	580	VALENTIGNEY	14 894	14 362	13 133	14 369	13 141	4 454	4 452
157	25	21	583	VALONNE	161	172	172	171	172	53	54
158	25	26	584	VALOREILLE	99	110	104	110	104	33	34
159	25	9	586	VANDONCOURT	605	594	605	593	605	210	220
160	25	26	591	VAUFREY	157	156	157	156	157	58	59
161	25	8	595	VELLEROT-LES-BELVOIR	136	144	120	143	120	47	47
162	25	8	597	VELLEVANS	227	222	207	223	207	71	72
163	25	21	607	VERNOIS-LES-BELVOIR	74	67	54	67	54	23	20
164	25	30	608	LE VERNY	59	155	158	154	158	43	48
165	25	23	613	VIETHOREY	144	107	109	107	109	41	42
166	25	31	614	VIEUX-CHARMONT	3 167	2 680	2 571	2 688	2 573	993	1 058
167	25	9	615	VILLARS-LES-BLAMONT	363	368	366	368	366	130	142
168	25	21	617	VILLARS-SOUS-DAMPIJOUX	313	393	422	394	422	124	140
169	25	21	618	VILLARS-SOUS-ECOT	205	348	362	347	362	100	114
170	25	35	632	VOUJEAUCOURT	2 959	2 775	3 176	2 776	3 178	976	1 161
171	25	8	635	VYT-LES-BELVOIR	124	163	145	163	145	45	54
172	70	27	005	AILLEVANS	144	162	140	162	140	54	54
173	70	27	031	ATHESANS-ETROITFONTAINE	545	573	584	573	584	180	204
174	70	27	042	AUTREY-LE-VAY	56	70	69	70	69	26	27
175	70	11	064	BELVERNE	180	134	128	134	128	46	45
176	70	27	072	BEVEUGE	96	115	114	115	114	31	33
177	70	30	096	BREVILLIERS	564	567	581	567	581	189	207
178	70	30	116	CHAGEY	545	567	621	567	621	206	230
179	70	30	117	CHALONVILLARS *	834	1 135	1 066	1 135	1 067	372	374
180	70	11	121	CHAMPEY	603	763	785	763	786	232	255
181	70	11	147	CHAVANNE	175	176	191	176	191	59	67
182	70	11	149	CHENEBIER	418	548	641	548	641	160	194
183	70	11	160	COISEVAUX	123	171	211	171	211	52	66
184	70	27	180	COURCHATON	485	578	504	577	504	169	169
185	70	11	182	COURMONT	80	86	91	86	91	31	35
186	70	11	184	COUTHENANS	680	677	710	677	710	199	218
187	70	27	187	CREVANS-ET-LA-CHAPELLE-LES-GRANGES	163	214	257	215	257	64	78
188	70	30	206	ECHENANS-SOUS-MONT-VAUDOIS	308	413	412	413	412	116	133
189	70	11	221	ETOBON	210	230	218	230	218	78	83
190	70	27	226	FALLON	342	325	340	325	339	106	110

Zone d'emploi Montbéliard

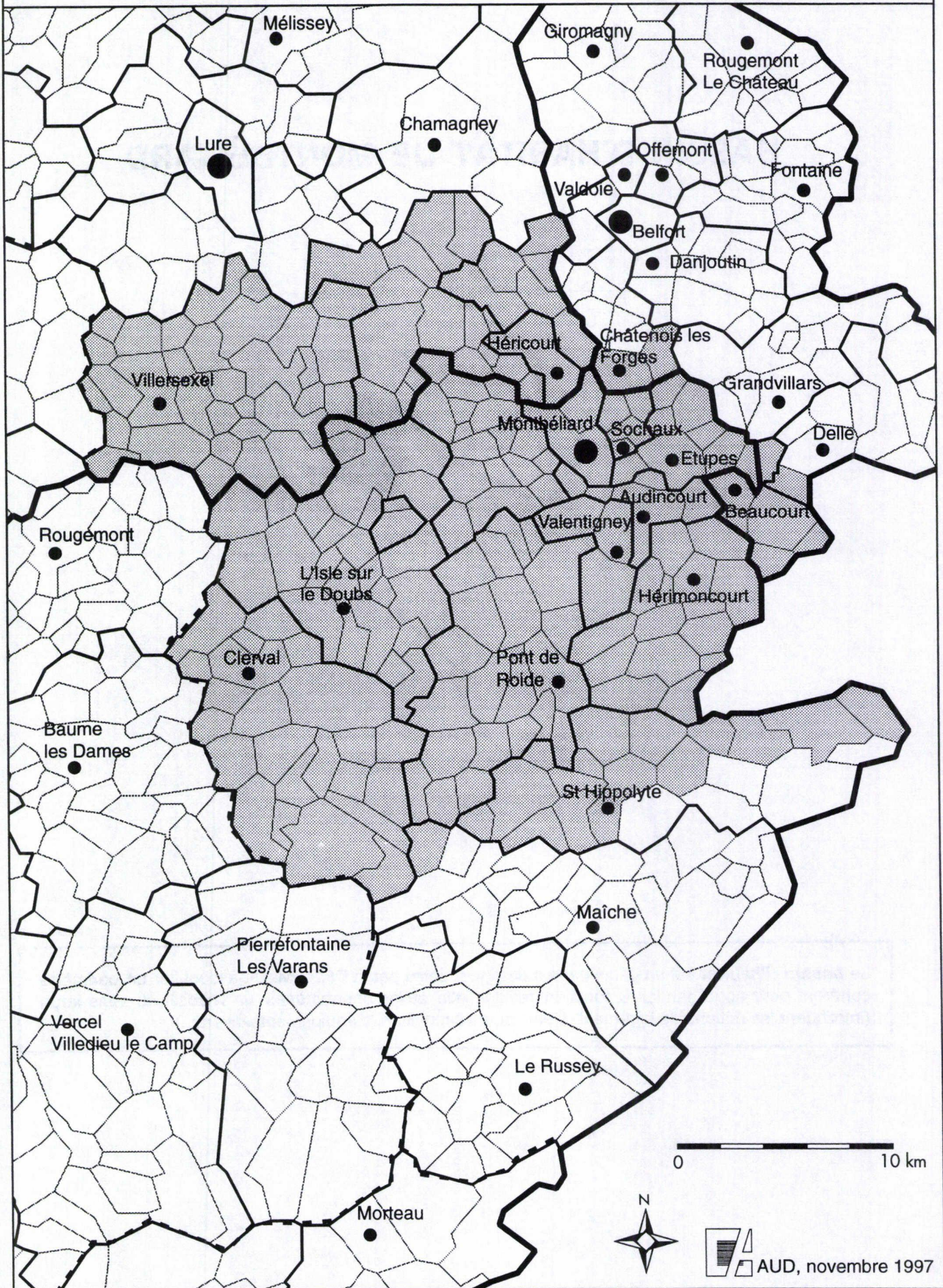
n°	dép.	Canton	Zone d'emploi de Montbéliard		POPULATION SANS DOUBLES COMPTES			POPULATION TOTALE		NOMBRE DE MÉNAGES	
			code com	commune	1975	1982	1990	1982	1990	1982	1990
191	70	27	229	FAYMONT	231	249	243	249	243	86	88
192	70	27	264	GEORFANS	54	72	72	72	71	24	22
193	70	27	271	GOUHENANS	391	420	362	420	362	153	146
194	70	27	273	GRAMMONT	78	84	74	85	74	28	24
195	70	27	276	GRANGES-LA-VILLE	221	186	188	186	188	66	69
196	70	27	277	GRANGES-LE-BOURG	356	330	306	330	306	113	112
197	70	94	285	HERICOURT	8 578	10 014	9 742	10 009	9 743	3 256	3 401
198	70	11	306	LOMONT	404	407	383	407	383	136	141
199	70	27	307	LONGEVILLE	102	96	115	96	115	31	39
200	70	30	312	LUZE	530	565	596	566	596	189	217
201	70	27	317	LES MAGNY	147	131	125	131	125	38	40
202	70	30	330	MANDREVILLARS *	0	0	123	0	123	0	43
203	70	27	332	MARAST	43	44	43	44	43	11	14
204	70	27	336	MELECEY	188	153	189	153	189	59	65
205	70	27	347	MIGNAVILLERS	259	287	344	287	344	96	115
206	70	27	349	MOIMAY	189	208	195	209	193	60	67
207	70	27	395	OPPENANS	51	45	49	45	49	15	18
208	70	27	396	ORICOURT	29	26	28	26	28	7	10
209	70	27	420	PONT-SUR-LOGNON	45	43	48	43	48	12	14
210	70	27	462	SAINT-FERJEUX	67	64	98	64	98	18	27
211	70	27	474	SAINT-SULPICE	112	113	108	113	108	36	38
212	70	11	477	SAULNOT	554	707	704	708	705	214	235
213	70	27	484	SECENANS	145	146	151	146	151	53	56
214	70	27	487	SENARGENT-MIGNAFANS	289	263	274	263	274	88	100
215	70	11	497	TAVEY	275	360	337	361	335	116	120
216	70	11	506	TREMOINS	274	316	311	317	311	96	101
217	70	27	530	VELLECHEVREUX-ET-COURBENANS	199	197	187	197	187	63	62
218	70	27	544	LA VERGENNE	94	99	94	100	93	28	31
219	70	11	547	VERLANS	85	120	118	120	118	40	43
220	70	27	552	VILLAFANS	132	160	149	160	149	59	56
221	70	27	553	VILLARGENT	103	96	96	96	96	29	31
222	70	27	561	VILLERSEXEL	1 326	1 516	1 460	1 517	1 460	450	499
223	70	27	562	VILLERS-LA-VILLE	139	147	134	147	134	49	47
224	70	11	567	VILLERS-SUR-SAULNOT	125	104	116	104	116	32	38
225	70	11	579	VYANS-LE-VAL	311	384	400	384	400	123	134
TOTAL ZONE D'EMPLOI MONTBÉLIARD					205 698	207 470	198 070	207 596	198 065	68 197	70 817

BASSIN D'HABITAT DE MONTBÉLIARD



Le **bassin d'habitat** est un découpage statistique, défini par la DRE, visant à identifier un périmètre cohérent pour appréhender la fonction résidentielle et les phénomènes de l'habitat au sens large (impliquant les notions de logement, d'emploi, de circulation, d'équipements divers...).

BASSIN D'HABITAT DE MONTBÉLIARD



Bassin d'habitat Montbéliard

Bassin d'habitat de Montbéliard					POPULATION SANS DOUBLES COMPTES			POPULATION TOTALE		NOMBRE DE MÉNAGES	
n°	dép.	canton	code com	commune	1975	1982	1990	1982	1990	1982	1990
1	25	9	004	ABBEVILLERS	570	760	817	760	817	243	280
2	25	10	005	ACCOLANS	85	84	84	84	84	30	32
3	25	30	008	AIBRE	258	522	504	522	504	143	150
4	25	34	011	ALLENJOIE	661	649	578	647	578	204	220
5	25	30	013	ALLONDANS	187	176	179	176	179	56	67
6	25	8	018	ANTEUIL	385	524	506	527	506	161	164
7	25	10	019	APPENANS	286	316	357	316	358	114	131
8	25	3	020	ARBOUANS	1 047	942	1 185	941	1 185	328	417
9	25	10	022	ARCEY	917	1 071	1 101	1 072	1 098	321	380
10	25	3	031	AUDINCOURT	18 578	17 454	16 361	17 456	16 365	5 716	5 832
11	25	9	033	AUTECHAUX-ROIDE	518	560	541	557	541	179	191
12	25	34	040	BADEVEL	828	744	723	744	723	263	273
13	25	30	043	BART	1 852	1 874	2 074	1 873	2 074	611	734
14	25	30	048	BAVANS	3 754	4 148	4 144	4 147	4 144	1 209	1 306
15	25	8	053	BELVOIR	115	100	98	100	98	31	36
16	25	21	054	BERCHE	266	367	489	365	489	110	145
17	25	14	057	BETHONCOURT	10 592	9 751	7 448	9 743	7 453	2 496	2 102
18	25	30	059	BEUTAL	163	216	215	216	215	69	71
19	25	26	061	BIEF	98	124	132	123	134	40	47
20	25	9	063	BLAMONT	1 045	1 021	1 026	1 023	1 029	264	304
21	25	10	066	BLUSSANGEAUX	66	70	66	70	67	28	27
22	25	10	067	BLUSSANS	197	221	193	221	193	65	69
23	25	9	071	BONDEVAL	351	400	411	400	411	142	147
24	25	21	082	BOURGUIGNON	770	754	824	752	824	234	279
25	25	10	083	BOURNOIS	177	208	212	208	213	64	71
26	25	8	087	BRANNE	140	159	171	159	171	56	57
27	25	30	093	BRETIGNEY	44	40	58	40	58	20	23
28	25	34	097	BROGNARD	228	275	424	275	424	87	139
29	25	26	114	CHAMESOL	282	306	310	307	311	96	113
30	25	26	138	LES TERRES-DE-CHAUX	148	132	128	132	127	38	42
31	25	8	140	CHAUX-LES-CLERVAL	164	181	168	181	168	55	57
32	25	8	145	CHAZOT	135	146	141	146	141	44	47
33	25	8	156	CLERVAL	1 176	1 008	925	1 011	925	374	365
34	25	21	159	COLOMBIER-FONTAINE	1 371	1 370	1 523	1 371	1 523	474	534
35	25	3	170	COURCELLES-LES-MONTBELIARD	1 131	1 064	1 025	1 072	1 025	371	394
36	25	8	177	CROSEY-LE-GRAND	154	181	150	180	150	55	51
37	25	8	178	CROSEY-LE-PETIT	102	116	108	116	108	34	36
38	25	21	187	MAMBELIN	368	405	403	405	403	118	133
39	25	34	188	DAMBENOIS	242	325	607	325	607	100	176
40	25	34	190	DAMPIERRE-LES-BOIS	1 581	1 570	1 510	1 570	1 511	569	570
41	25	21	191	DAMPIERRE-SUR-LE-DOUBS	391	474	536	474	536	154	177
42	25	26	192	DAMPIJOUX	125	128	113	128	113	43	41
43	25	9	194	DANNEMARIE	86	99	129	99	129	30	36
44	25	3	196	DASLE	1 345	1 439	1 418	1 435	1 418	468	520
45	25	30	198	DESANDANS	384	390	521	388	521	124	160
46	25	30	207	DUNG	519	460	518	460	518	141	180
47	25	30	210	ECHENANS	33	90	117	90	117	27	34
48	25	21	214	ECOT	254	363	365	375	366	109	117
49	25	9	216	ECURCEY	263	277	289	277	289	98	108
50	25	21	224	ETOUVANS	746	891	760	887	760	281	274
51	25	10	226	ETRAPPE	100	160	165	160	165	40	49
52	25	34	228	ETUPES	5 250	4 671	3 603	4 676	3 605	1 387	1 259
53	25	34	230	EXINCOURT	4 185	3 776	3 445	3 777	3 444	1 336	1 330
54	25	10	232	FAIMBE	56	69	95	69	95	24	30
55	25	34	237	FESCHES-LE-CHATEL	2 288	2 263	2 118	2 264	2 117	798	810
56	25	21	239	FEULE	206	195	180	195	180	49	58
57	25	26	244	FLEUREY	97	98	79	98	79	32	31
58	25	8	246	FONTAINE-LES-CLERVAL	304	301	256	301	256	93	93
59	25	26	261	FROIDEVAUX	93	95	80	95	80	25	26
60	25	10	264	GEMONVAL	75	86	100	86	100	26	30
61	25	10	266	GENEY	147	144	136	143	137	50	50
62	25	9	274	GLAY	325	268	307	271	307	102	113
63	25	26	275	GLERE	198	181	187	181	187	60	69
64	25	21	281	GOUX-LES-DAMBELIN	165	167	220	167	220	49	63
65	25	31	284	GRAND-CHARMONT	7 922	7 139	5 605	7 152	5 603	2 148	2 012
66	25	9	304	HERIMONCOURT	3 180	3 508	3 923	3 501	3 925	1 270	1 432
67	25	8	306	L'HOPITAL-SAINT-LIEFFROY	50	87	74	87	74	22	23
68	25	10	311	HYEMONDANS	100	148	151	148	151	46	53
69	25	10	315	L'ISLE-SUR-LE-DOUBS	3 442	3 205	3 203	3 204	3 203	1 167	1 231
70	25	30	316	ISSANS	199	264	266	264	266	75	87
71	25	30	322	LAIRE	175	271	243	272	243	82	82
72	25	10	327	LANTHENANS	79	66	60	67	60	17	18
73	25	26	335	LIEBVILLERS	194	162	192	162	192	64	69
74	25	10	345	LONGEVILLE-SUR-DOUBS	493	493	657	493	660	173	218
75	25	30	350	LOUGRES	713	733	722	733	722	232	252
76	25	10	365	MANCENANS	322	350	322	352	322	104	106
77	25	35	367	MANDEURE	6 596	6 105	5 402	6 121	5 402	2 091	2 049
78	25	10	369	MARVELISE	97	134	119	134	119	44	38
79	25	21	370	MATHAY	1 482	1 634	1 960	1 639	1 960	510	629
80	25	10	372	MEDIERE	362	305	327	305	327	110	127
81	25	9	378	MESLIERES	340	388	375	388	375	144	144
82	25	26	386	MONTANCY	124	122	137	123	137	38	43
83	25	96	388	MONTBELIARD	30 425	31 836	29 005	31 889	28 966	11 491	11 585
84	25	26	393	MONTECHEROUX	542	571	548	570	548	204	202
85	25	10	394	MONTENOIS	663	773	1 011	772	1 010	231	311
86	25	26	402	MONTJOIE-LE-CHATEAU	23	17	21	17	21	7	8
87	25	21	422	NEUCHATEL-URTIERE	66	83	129	83	129	25	38
88	25	21	426	NOIREFONTAINE	292	416	404	416	404	120	130
89	25	31	428	NOMMAY	1 590	1 635	1 513	1 638	1 514	516	547
90	25	10	431	ONANS	246	288	358	288	358	93	117
91	25	8	436	ORVE	76	69	62	69	62	21	22
92	25	21	449	PESEUX	94	91	101	91	101	24	32
93	25	9	452	PIERREFONTAINE-LES-BLAMONT	190	190	235	191	235	68	85
94	25	8	461	POMPIERRE-SUR-DOUBS	311	258	244	258	244	88	90
95	25	21	463	PONT-DE-ROIDE	5 342	4 958	4 983	4 968	4 984	1 767	1 880

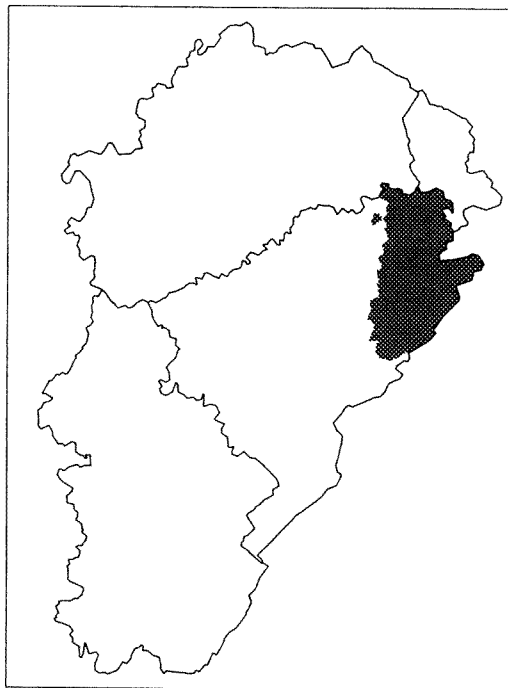
Bassin d'habitat Montbéliard

Bassin d'habitat de Montbéliard					POPULATION SANS DOUBLES COMPTES			POPULATION TOTALE		NOMBRE DE MÉNAGES	
n°	dép.	canton	code com	commune	1975	1982	1990	1982	1990	1982	1990
96	25	30	469	PRESETEVILLERS	398	514	489	515	489	159	167
97	25	10	470	LA PRÉTIÈRE	136	158	149	160	149	52	57
98	25	12	471	PROVENCHERE	147	149	127	149	127	46	45
99	25	8	476	RAHON	101	115	112	115	112	39	43
100	25	8	478	RANDEVILLERS	124	107	113	107	113	37	38
101	25	10	479	RANG	469	518	474	522	474	154	167
102	25	30	481	RAYNANS	132	202	203	202	203	64	68
103	25	21	485	REMONDANS-VAIVRE	101	155	181	155	181	45	54
104	25	8	496	ROCHE-LES-CLERVAL	99	87	93	87	93	30	33
105	25	9	497	ROCHES-LES-BLAMONT	377	493	548	493	548	148	175
106	25	21	503	ROSIÈRES-SUR-BARBECHE	144	157	137	157	137	40	43
107	25	8	516	SAINT-GEORGES-ARMONT	63	73	94	73	94	22	27
108	25	26	519	SAINT-HIPPOLYTE	1 216	1 179	1 128	1 179	1 128	426	437
109	25	30	521	SAINT-JULIEN-LES-MONTBELIARD	122	153	174	153	174	55	59
110	25	30	523	SAINTE-MARIE	551	646	678	646	679	198	231
111	25	10	524	SAINT-MAURICE-COLOMBIER	598	742	729	742	729	255	272
112	25	30	526	SAINTE-SUZANNE	1 448	1 296	1 246	1 298	1 246	448	451
113	25	8	529	SANCEY-LE-GRAND	839	1 020	1 091	1 020	1 094	316	378
114	25	8	530	SANCEY-LE-LONG	315	341	335	341	335	118	125
115	25	8	531	SANTOUCHE	51	74	77	74	77	20	20
116	25	9	539	SELONCOURT	5 268	5 545	5 613	5 545	5 613	2 001	2 095
117	25	30	540	SEMONDANS	235	230	233	230	233	70	79
118	25	31	547	SOCHAUX	6 344	5 254	4 419	5 252	4 419	1 648	1 518
119	25	21	548	SOLEMONT	68	178	207	178	207	45	50
120	25	26	551	SOULCE-CERNAY	73	58	71	58	71	21	26
121	25	10	552	SOURANS	113	115	119	109	119	32	38
122	25	10	553	SOYE	218	238	247	238	247	86	96
123	25	8	554	SURMONT	121	125	128	125	128	38	42
124	25	3	555	TAILLECOURT	679	745	659	745	659	264	253
125	25	9	562	THULAY	105	119	140	119	140	33	45
126	25	35	580	VALENTIGNEY	14 894	14 362	13 133	14 369	13 141	4 454	4 452
127	25	21	583	VALONNE	161	171	172	171	172	53	54
128	25	26	584	VALOREILLE	99	110	104	110	104	33	34
129	25	9	586	VANDONCOURT	605	594	605	593	605	210	220
130	25	26	591	VAUFREY	157	156	157	156	157	58	59
131	25	8	595	VELLEROT-LES-BELVOIR	136	144	120	143	120	47	47
132	25	8	597	VELLEVANS	227	222	207	223	207	71	72
133	25	21	607	VERNOIS-LES-BELVOIR	74	67	54	67	54	23	20
134	25	30	608	LE VERNY	59	155	158	154	158	43	48
135	25	31	614	VIEUX-CHARMONT	3 167	2 680	2 571	2 688	2 573	993	1 058
136	25	9	615	VILLARS-LES-BLAMONT	363	368	366	368	366	130	142
137	25	21	617	VILLARS-SOUS-DAMPJOUX	313	393	422	394	422	124	140
138	25	21	618	VILLARS-SOUS-ECOT	205	348	362	347	362	100	114
139	25	35	632	VOUJEAUCOURT	2 959	2 775	3 176	2 776	3 176	976	1 161
140	25	8	635	VYT-LES-BELVOIR	124	163	145	163	145	45	54
141	70	27	005	AILLEVANS	144	162	140	162	140	54	54
142	70	27	031	ATHESANS-ÉTROITEFONTAINE	545	573	584	573	584	180	204
143	70	27	042	AUTREY-LE-VAY	56	70	69	70	69	26	27
144	70	11	064	BELVERNE	180	134	128	134	128	46	45
145	70	27	072	BEVEUGE	96	115	114	115	114	31	33
146	70	30	096	BREVILLIERS	564	567	581	567	581	189	207
147	70	30	116	CHAGEY	545	567	621	567	621	206	230
148	70	30	117	CHALONVILLARS *	834	1 135	1 066	1 135	1 067	372	374
149	70	11	121	CHAMPEY	603	763	785	786	786	232	255
150	70	11	147	CHAVANNE	175	176	191	176	191	59	67
151	70	11	149	CHENEBIER	418	548	641	548	641	160	194
152	70	11	160	COISEVAUX	123	171	211	171	211	52	66
153	70	27	180	COURCHATON	485	578	504	577	504	169	169
154	70	11	182	COURMONT	80	86	91	86	91	31	35
155	70	11	184	COUTHENANS	680	677	710	677	710	199	218
156	70	27	187	CREVANS-ET-LA-CHAPELLE-LES-GRANGES	163	214	257	215	257	64	78
157	70	30	206	ECHENANS-SOUS-MONT-VAUDOIS	308	413	412	413	412	116	133
158	70	11	221	ETOBON	210	230	218	230	218	78	83
159	70	27	226	FALLON	342	325	340	325	339	106	110
160	70	27	229	FAYMONT	231	249	243	249	243	86	88
161	70	27	264	GEORFANS	54	72	72	72	71	24	22
162	70	27	271	GOUHENANS	391	420	362	420	362	153	146
163	70	27	273	GRAMMONT	78	84	74	85	74	28	24
164	70	27	276	GRANGES-LA-VILLE	221	186	188	186	188	66	69
165	70	27	277	GRANGES-LE-BOURG	356	330	306	330	306	113	112
166	70	94	285	HERICOURT	8 578	10 014	9 742	10 009	9 743	3 256	3 401
167	70	11	306	LOMONT	404	407	383	407	383	136	141
168	70	27	307	LONGEVILLE	102	96	115	96	115	31	39
169	70	30	312	LUZE	530	565	596	566	596	189	217
170	70	27	317	LES MAGNY	147	131	125	131	125	38	40
171	70	30	330	MANDREVILLARS *	0	0	123	0	123	0	43
172	70	27	332	MARAST	43	44	43	44	43	11	14
173	70	27	336	MELÉCEY	188	153	189	153	189	59	65
174	70	27	347	MIGNAVILLERS	259	287	344	287	344	96	115
175	70	27	349	MOIMAY	189	189	195	209	193	60	67
176	70	27	395	OPPENANS	51	45	49	45	49	15	18
177	70	27	396	ORICOURT	29	26	28	26	28	7	10
178	70	27	420	PONT-SUR-L'OGNON	45	43	48	43	48	12	14
179	70	27	462	SAINT-FERJEUX	67	64	98	64	98	18	27
180	70	27	474	SAINT-SULPICE	112	113	108	113	108	36	38
181	70	11	477	SAULNOT	554	707	704	708	705	214	235
182	70	27	484	SECENANS	145	146	151	146	151	53	56
183	70	27	487	SENARGENT-MIGNAFANS	289	263	274	263	274	88	100
184	70	11	497	TAVEY	275	360	337	361	335	116	120
185	70	11	506	TREMOINS	274	316	311	317	311	96	101
186	70	27	530	VILLECHEVREUX-ET-COURBENANS	199	197	187	197	187	63	62
187	70	27	544	LA VERGENNE	94	99	94	100	93	28	31
188	70	11	547	VERLANS	85	120	118	120	118	40	43
189	70	27	552	VILLAFANS	132	160	149	160	149	59	56
190	70	27	553	VILLARGENT	103	96	96	96	96	29	31

Bassin d'habitat Montbéliard

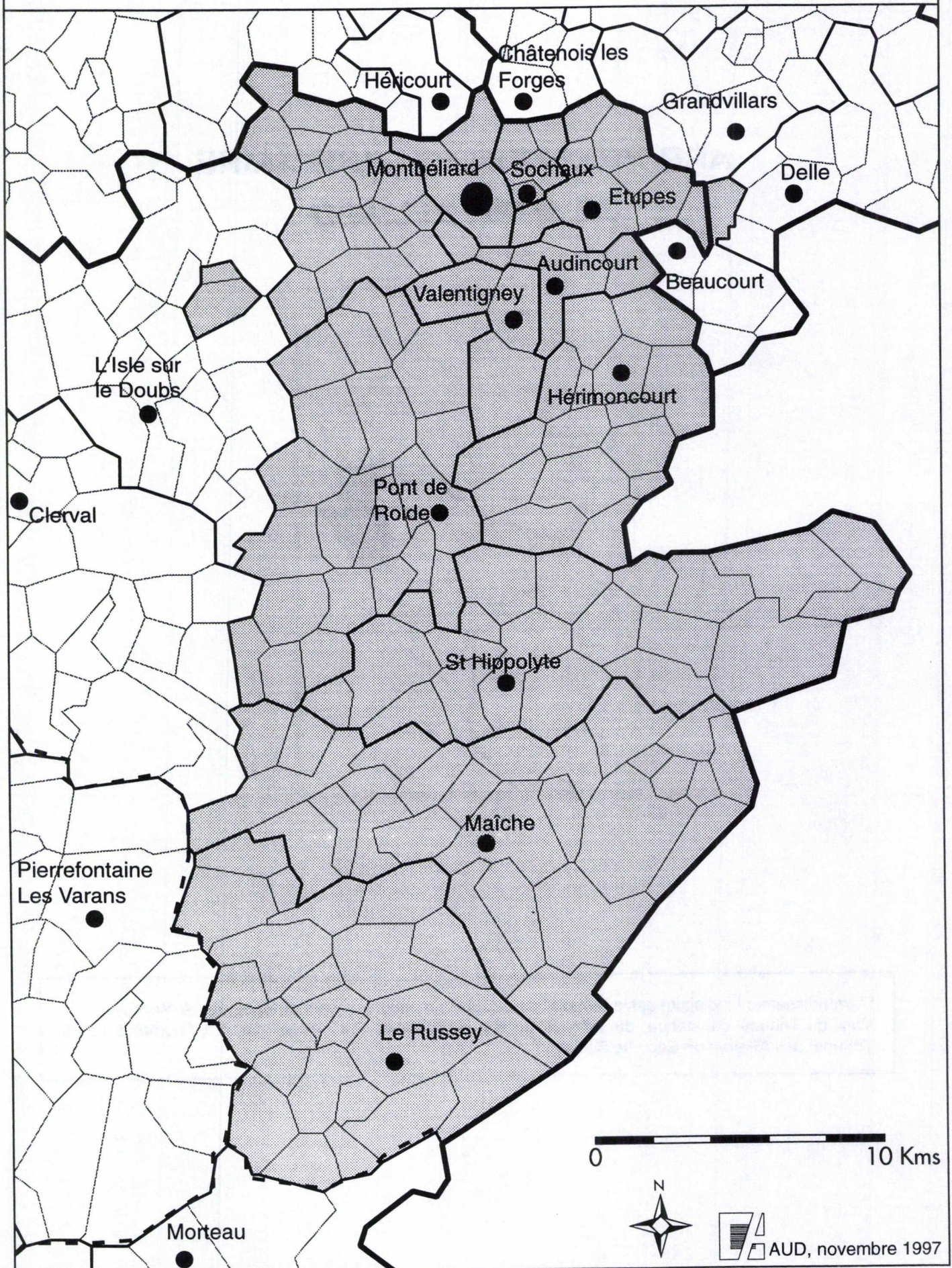
Bassin d'habitat de Montbéliard				POPULATION SANS DOUBLES COMPTES			POPULATION TOTALE		NOMBRE DE MÉNAGES		
n°	dép.	canton	code com	commune	1975	1982	1990	1982	1990	1982	1990
191	70	27	561	VILLERSEXEL	1 326	1 516	1 460	1 517	1 460	450	499
192	70	27	562	VILLERS-LA-VILLE	139	147	134	147	134	49	47
193	70	11	567	VILLERS-SUR-SAULNOT	125	104	116	104	116	32	38
194	70	11	579	VYANS-LE-VAL	311	384	400	384	400	123	134
195	90	12	009	BEAUCOURT	5 521	5 682	5 569	5 684	5 569	1 908	1 950
196	90	10	022	CHATENOIS-LES-FORGES	2 704	2 691	2 517	2 693	2 517	897	920
197	90	12	030	CROIX	121	112	122	112	122	42	43
198	90	12	045	FECHE-L'EGLISE	637	789	764	789	764	237	261
199	90	2	063	LEBETAIN	347	392	419	392	419	117	136
200	90	12	070	MONTBOUTON	396	376	427	378	427	131	153
201	90	12	090	SAINT-DIZIER-L'EVEQUE	281	321	346	321	346	112	121
202	90	10	097	TREVENANS	835	1 078	1 108	1 078	1 104	321	355
203	90	12	105	VILLARS-LE-SEC	75	84	96	84	96	28	31
TOTAL BASSIN D'HABITAT MONTBÉLIARD					212 189	214 393	204 767	214 523	204 758	70 457	73 152

ARRONDISSEMENT JUDICIAIRE DE MONTBÉLIARD



L'arrondissement judiciaire est le territoire dans lequel les tribunaux sont compétants. A Montbéliard, il s'agit du Tribunal d'Instance, du Tribunal de Grande Instance, du Conseil des Prud'hommes et du Tribunal des Affaires de Sécurité Sociale.

ARRONDISSEMENT JUDICIAIRE DE MONTBÉLIARD



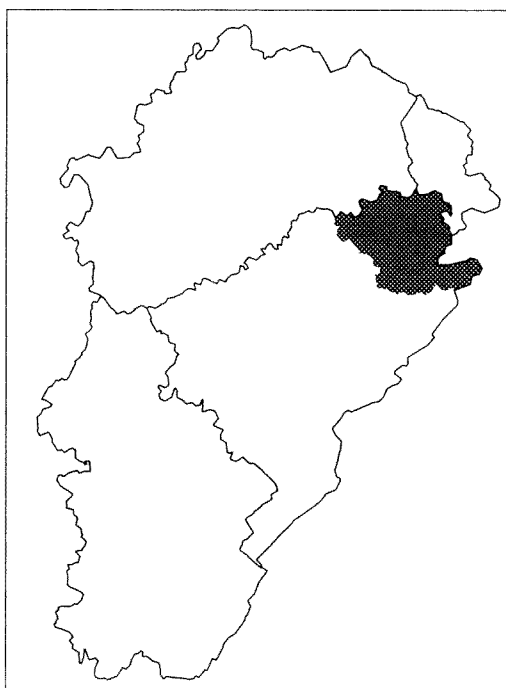
Arrondissement judiciaire de Montbéliard

Arrondissement judiciaire de Montbéliard					POPULATION SANS DOUBLES COMPTES			POPULATION TOTALE		NOMBRE DE MÉNAGES	
n°	dép.	canton	code com	commune	1975	1982	1990	1982	1990	1982	1990
1	25	9	004	ABBEVILLERS	570	760	817	760	817	243	280
2	25	30	008	AIBRE	258	522	504	522	504	143	150
3	25	34	011	ALLENJOIE	661	649	578	647	578	204	220
4	25	30	013	ALLONDANS	187	176	179	176	179	56	67
5	25	3	020	ARBOUANS	1 047	942	1 185	941	1 185	328	417
6	25	3	031	AUDINCOURT	18 578	17 454	16 361	17 456	16 365	5 716	5 832
7	25	9	033	AUTECHAUX-ROIDE	518	560	541	557	541	179	191
8	25	34	040	BADEVEL	828	744	723	744	723	263	273
9	25	25	042	LE BARBOUX	135	134	156	134	156	39	54
10	25	30	043	BART	1 852	1 874	2 074	1 873	2 074	611	734
11	25	12	046	BATTENANS-VARIN	78	58	64	58	64	18	24
12	25	30	048	BAVANS	3 754	4 148	4 144	4 147	4 144	1 209	1 306
13	25	12	049	BELFAYS	51	78	78	78	78	21	23
14	25	25	050	LE BELIEU	174	212	249	212	249	58	77
15	25	12	051	BELLEHERBE	650	617	629	615	628	200	210
16	25	21	054	BERCHE	266	367	489	365	489	110	145
17	25	14	057	BETHONCOURT	10 592	9 751	7 448	9 743	7 453	2 496	2 102
18	25	30	059	BEUTAL	163	216	215	216	215	69	71
19	25	26	061	BIEF	98	124	132	123	134	40	47
20	25	25	062	LE BIZOT	94	131	146	131	146	42	48
21	25	9	063	BLAMONT	1 045	1 021	1 026	1 023	1 029	264	304
22	25	9	071	BONDEVAL	351	400	411	400	411	142	147
23	25	25	074	BONNETAGE	642	640	657	640	658	188	211
24	25	25	077	LA BOSSE	48	55	46	56	46	20	17
25	25	21	082	BOURGUIGNON	770	754	824	752	824	234	279
26	25	12	091	LES BRESEUX	264	294	369	294	369	91	112
27	25	30	093	BRETIGNEY	44	40	58	40	58	20	23
28	25	25	095	BRETONVILLERS	308	251	236	250	236	87	91
29	25	34	097	BROGNARD	228	275	424	275	424	87	139
30	25	26	102	BURNEVILLERS	39	37	51	37	51	10	11
31	25	12	108	CERNAY-L'ÉGLISE	154	225	232	225	232	60	70
32	25	25	113	CHAMESEY	124	111	105	110	105	36	35
33	25	26	114	CHAMESOL	282	306	310	307	311	96	113
34	25	12	124	CHARMAUVILLERS	234	229	189	229	189	77	76
35	25	12	125	CHARMOILLE	326	316	298	317	298	100	108
36	25	12	127	CHARQUEMONT	2 485	2 265	2 205	2 264	2 206	794	844
37	25	26	138	LES TERRES-DE-CHAUX	148	132	128	132	127	38	42
38	25	25	148	LA CHENALOTTE	77	108	198	108	198	31	57
39	25	21	159	COLOMBIER-FONTAINE	1 371	1 370	1 523	1 371	1 523	474	534
40	25	3	170	COURCELLES-LES-MONTBELIARD	1 131	1 064	1 025	1 072	1 025	371	394
41	25	12	173	COUR-SAINT-MAURICE	200	175	155	175	155	65	66
42	25	26	174	COURTEFONTAINE	215	240	230	241	230	70	77
43	25	21	187	MAMBELIN	368	405	403	405	403	118	133
44	25	34	188	DAMBENOIS	242	325	607	325	607	100	176
45	25	34	190	DAMPIERRE-LES-BOIS	1 581	1 570	1 510	1 570	1 510	569	570
46	25	21	191	DAMPIERRE-SUR-LE-DOUBS	391	474	536	474	536	154	177
47	25	26	192	DAMPIOUX	125	128	113	128	113	43	41
48	25	12	193	DAMPRICHARD	2 016	1 907	1 858	1 907	1 857	607	663
49	25	9	194	DANNEMARIE	86	99	129	99	129	30	36
50	25	3	196	DASLE	1 345	1 439	1 418	1 435	1 418	468	520
51	25	30	198	DESANDANS	384	390	521	388	521	124	160
52	25	30	207	DUNG	519	460	518	460	518	141	180
53	25	30	210	ECHENANS	33	90	117	90	117	27	34
54	25	12	213	LES ECORCES	302	378	452	378	452	113	142
55	25	21	214	ECOT	254	363	365	375	366	109	117
56	25	9	216	ECURCEY	263	277	289	277	289	98	108
57	25	21	224	ETOUVANS	746	891	760	887	760	281	274
58	25	34	228	ETUPES	5 250	4 671	3 603	4 676	3 605	1 387	1 259
59	25	34	230	EXINCOURT	4 185	3 776	3 445	3 777	3 444	1 336	1 330
60	25	12	234	FERRIERES-LE-LAC	77	52	73	52	74	17	24
61	25	34	237	FESCHES-LE-CHATEL	2 288	2 263	2 118	2 264	2 117	798	810
62	25	12	238	FESSEVILLERS	91	117	105	118	105	30	33
63	25	21	239	FEULE	206	195	180	195	180	49	58
64	25	26	244	FLEUREY	97	98	79	98	79	32	31
65	25	25	248	LES FONTENELLES	381	383	417	383	417	110	129
66	25	12	255	FOURNET-BLANCHEROCHE	223	215	224	215	224	71	83
67	25	12	256	FRAMBOUHANS	416	545	553	545	553	150	178
68	25	26	261	FROIDEVAUX	93	95	80	95	80	25	26
69	25	9	274	GLAY	325	268	307	271	307	102	113
70	25	26	275	GLERE	198	181	187	181	187	60	69
71	25	12	280	GOUMOIS	134	126	136	126	136	46	58
72	25	21	281	GOUX-LES-DAMBELIN	165	167	220	167	220	49	63
73	25	31	284	GRAND-CHARMONT	7 922	7 139	5 605	7 152	5 603	2 148	2 012
74	25	25	286	GRAND-COMBE-DES-BOIS	128	100	75	100	75	30	32
75	25	12	290	LA GRANGE	76	68	66	68	66	23	24
76	25	9	304	HERIMONCOURT	3 180	3 508	3 923	3 501	3 925	1 270	1 432
77	25	26	314	INDEVILLERS	242	225	195	225	195	77	79
78	25	30	316	ISSANS	199	264	266	264	266	75	87
79	25	30	322	LAIRE	175	271	243	272	243	82	82
80	25	25	329	LAVAL-LE-PRIEURE	62	48	35	48	35	16	13
81	25	26	335	LIEBVILLERS	194	162	192	162	192	64	69
82	25	25	344	LONGEVILLE-LES-RUSSEY	45	44	45	44	45	15	15
83	25	30	350	LOUGRES	713	733	722	733	722	232	252
84	25	25	351	LE LUHIER	137	148	160	148	160	53	60
85	25	12	356	MAICHE	4 381	4 216	4 168	4 221	4 166	1 441	1 571
86	25	12	366	MANCENANS-LIZERNE	96	131	131	131	131	34	38
87	25	35	367	MANDEURE	6 596	6 105	5 402	6 121	5 402	2 091	2 049
88	25	21	370	MATHAY	1 482	1 634	1 960	1 639	1 960	510	629
89	25	25	373	LE MEMONT	37	27	24	27	24	9	10
90	25	9	378	MESLIERES	340	388	375	388	375	144	144
91	25	26	386	MONTANCY	124	122	137	123	137	38	43
92	25	26	387	MONTANDON	261	299	341	299	341	82	98
93	25	96	388	MONTBELIARD	30 425	31 836	29 005	31 889	28 966	11 491	11 585
94	25	25	389	MONTBELIARDOT	62	46	55	47	55	16	23
95	25	25	391	MONT-DE-LAVAL	187	171	161	171	161	48	51

Arrondissement judiciaire de Montbéliard

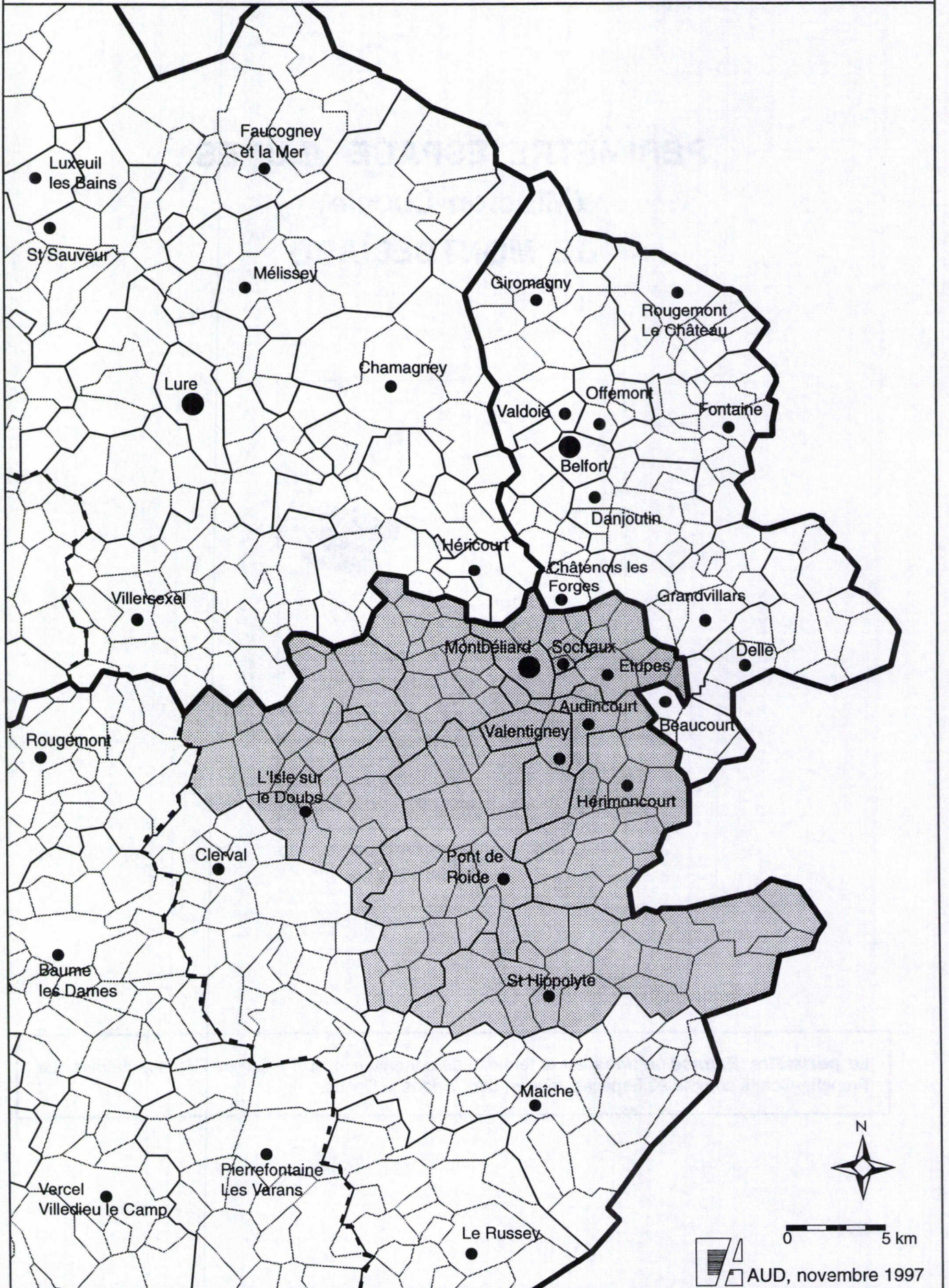
Arrondissement judiciaire de Montbéliard				POPULATION SANS DOUBLES COMPTES			POPULATION TOTALE		NOMBRE DE MÉNAGES		
n°	dép.	canton	code com	commune	1975	1982	1990	1982	1990	1982	1990
96	25	12	392	MONT-DE-VOUGNEY	119	109	122	109	122	33	42
97	25	26	393	MONTECHEROUX	542	571	548	570	548	204	202
98	25	26	402	MONTJOIE-LE-CHATEAU	23	17	21	17	21	7	8
99	25	25	421	NARBIEF	66	58	55	58	55	15	18
100	25	21	422	NEUCHATEL-URTIERE	66	83	129	83	129	25	38
101	25	25	425	NOEL-CERNEUX	146	190	243	190	242	52	74
102	25	21	426	NOIRFONTAINE	292	416	404	416	404	120	130
103	25	31	428	NOMMAY	1 590	1 635	1 513	1 638	1 514	516	547
104	25	12	433	ORGEANS-BLANCHEFONTAINE	61	60	44	60	44	17	16
105	25	21	449	PESEUX	94	91	101	91	101	24	32
106	25	9	452	PIERREFONTAINE-LES-BLAMONT	190	190	235	191	235	68	85
107	25	25	456	PLAIMBOIS-DU-MIROIR	144	144	131	144	131	37	40
108	25	26	458	LES PLAINS-ET-GRANDS-ESSARTS	178	156	171	156	170	43	53
109	25	21	463	PONT-DE-ROIDE	5 342	4 958	4 983	4 968	4 984	1 767	1 880
110	25	30	469	PRESENTEVILLERS	398	514	489	515	489	159	167
111	25	12	471	PROVENCHERE	147	149	127	149	127	46	45
112	25	30	481	RAYNANS	132	202	203	202	203	64	68
113	25	21	485	REMONDANS-VAIVRE	101	155	181	155	181	45	54
114	25	9	497	ROCHES-LES-BLAMONT	377	493	548	493	548	148	175
115	25	21	503	ROSIERES-SUR-BARBECHE	144	157	137	157	137	40	43
116	25	25	504	ROSUREUX	81	82	102	82	102	30	34
117	25	25	512	LE RUSSEY	1 732	1 771	1 824	1 779	1 825	567	633
118	25	26	519	SAINT-HIPPOLYTE	1 216	1 179	1 128	1 179	1 128	426	437
119	25	30	521	SAINT-JULIEN-LES-MONTBELIARD	122	153	174	153	174	55	59
120	25	25	522	SAINT-JULIEN-LES-RUSSEY	151	143	114	143	114	40	38
121	25	30	523	SAINTE-MARIE	551	646	678	646	679	198	231
122	25	30	526	SAINTE-SUZANNE	1 448	1 296	1 246	1 298	1 246	448	451
123	25	9	539	SELONCOURT	5 268	5 545	5 613	5 545	5 613	2 001	2 095
124	25	30	540	SEMONDANS	235	230	233	230	233	70	79
125	25	31	547	SOCHAUX	6 344	5 254	4 419	5 252	4 419	1 648	1 518
126	25	21	548	SOLEMONT	68	178	207	178	207	45	50
127	25	26	551	SOULCE-CERNAY	73	58	71	58	71	21	26
128	25	3	555	TAILLECOURT	679	745	659	745	659	264	253
129	25	12	559	THIEBOUHANS	139	157	171	157	170	45	48
130	25	9	562	THULAY	105	119	140	119	140	33	45
131	25	12	571	TREVILLERS	409	396	410	396	410	122	139
132	25	12	573	URTIERE	15	17	9	17	9	5	2
133	25	35	580	VALENTIGNEY	14 894	14 362	13 133	14 369	13 141	4 454	4 452
134	25	21	583	VALONNE	161	171	172	171	172	53	54
135	25	26	584	VALOREILLE	99	110	104	110	104	33	34
136	25	9	586	VANDONCOURT	605	594	605	593	605	210	220
137	25	12	588	VAUCLUSE	93	71	70	71	70	25	28
138	25	12	589	VAUCLUSOTTE	136	139	123	139	123	44	40
139	25	26	591	VAUFREY	157	156	157	156	157	58	59
140	25	21	607	VERNOIS-LES-BELVOIR	74	67	54	67	54	23	20
141	25	30	608	LE VERNOY	59	155	158	154	158	43	48
142	25	31	614	VIEUX-CHARMONT	3 167	2 680	2 571	2 688	2 573	993	1 058
143	25	9	615	VILLARS-LES-BLAMONT	363	368	366	368	366	130	142
144	25	21	617	VILLARS-SOUS-DAMPJOUX	313	393	422	394	422	124	140
145	25	21	618	VILLARS-SOUS-ECOT	205	348	362	347	362	100	114
146	25	35	632	VOUJEAUCOURT	2 959	2 775	3 176	2 776	3 178	976	1 161
TOTAL ARRONDISSEMENT JUDICIAIRE MONTBÉLIARD					182 961	180 564	171 077	180 692	171 066	59 347	61 439

PÉRIMÈTRE ESPACE JEUNES (Mission Locale) DE MONTBÉLIARD



Le ***périmètre Espace Jeunes*** est le territoire de compétence et d'action de l'Espace Jeunes. La Franche-Comté compte 22 Espaces Jeunes, dont 7 dans le Doubs.

PÉRIMÈTRE D'ACTION ESPACE JEUNES MONTBÉLIARD



Espace Jeunes Montbéliard

Espace Jeunes Montbéliard				POPULATION SANS DOUBLES COMPTES			POPULATION TOTALE		NOMBRE DE MÉNAGES		
n°	dép.	canton	code com	commune	1975	1982	1990	1982	1990	1982	1990
1	25	9	004	ABBEVILLERS	570	760	817	760	817	243	280
2	25	10	005	ACCOLANS	85	84	84	84	84	30	32
3	25	30	008	AIBRE	258	522	504	522	504	143	150
4	25	34	011	ALLENJOIE	661	649	578	647	578	204	220
5	25	30	013	ALLONDANS	187	176	179	176	179	56	67
6	25	10	019	APPENANS	286	316	357	316	358	114	131
7	25	3	020	ARBOUANS	1 047	942	1 185	941	1 185	328	417
8	25	10	022	ARCEY	917	1 071	1 101	1 072	1 098	321	380
9	25	3	031	AUDINCOURT	18 578	17 454	16 361	17 456	16 365	5 716	5 832
10	25	9	033	AUTECHAUX-ROIDE	518	560	541	557	541	179	191
11	25	34	040	BADEVEL	828	744	723	744	723	263	273
12	25	30	043	BART	1 852	1 874	2 074	1 873	2 074	611	734
13	25	30	048	BAVANS	3 754	4 148	4 144	4 147	4 144	1 209	1 306
14	25	21	054	BERCHE	266	367	489	365	489	110	145
15	25	14	057	BETHONCOURT	10 592	9 751	7 448	9 743	7 453	2 496	2 102
16	25	30	059	BEUTAL	163	216	215	216	215	69	71
17	25	26	061	BIEF	98	124	132	123	134	40	47
18	25	9	063	BLAMONT	1 045	1 021	1 026	1 023	1 029	264	304
19	25	10	066	BLUSSANGEAUX	66	70	66	70	67	28	27
20	25	10	067	BLUSSANS	197	221	193	221	193	65	69
21	25	9	071	BONDEVAL	351	400	411	400	411	142	147
22	25	21	082	BOURGUIGNON	770	754	824	752	824	234	279
23	25	10	083	BOURNOIS	177	208	212	208	213	64	71
24	25	30	093	BRETIGNEY	44	40	58	40	58	20	23
25	25	34	097	BROGNARD	228	275	424	275	424	87	139
26	25	26	102	BURNEVILLERS	39	37	51	37	51	10	11
27	25	26	114	CHAMESOL	282	306	310	307	311	96	113
28	25	26	138	LES TERRES-DE-CHAUX	148	132	128	132	127	38	42
29	25	21	159	COLOMBIER-FONTAINE	1 371	1 370	1 523	1 371	1 523	474	534
30	25	3	170	COURCELLES-LES-MONTBELIARD	1 131	1 064	1 025	1 072	1 025	371	394
31	25	26	174	COURTEFONTAINE	215	240	230	241	230	70	77
32	25	21	187	MAMBELIN	368	405	403	405	403	118	133
33	25	34	188	DAMBENOIS	242	325	607	325	607	100	176
34	25	34	190	DAMPIERRE-LES-BOIS	1 581	1 570	1 510	1 570	1 511	569	570
35	25	21	191	DAMPIERRE-SUR-LE-DOUBS	391	474	536	474	536	154	177
36	25	26	192	DAMPIOUX	125	128	113	128	113	43	41
37	25	9	194	DANNEMARIE	86	99	129	99	129	30	36
38	25	3	196	DASLE	1 345	1 439	1 418	1 435	1 418	468	520
39	25	30	198	DESANDANS	384	390	521	388	521	124	160
40	25	30	207	DUNG	519	460	518	460	518	141	180
41	25	30	210	ECHENANS	33	90	117	90	117	27	34
42	25	21	214	ECOT	254	363	365	375	366	109	117
43	25	9	216	ECURCEY	263	277	289	277	289	98	108
44	25	21	224	ETOUVANS	746	891	760	887	760	281	274
45	25	10	226	ETRAPPE	100	160	165	160	165	40	49
46	25	34	228	ETUPES	5 250	4 671	3 603	4 676	3 605	1 387	1 259
47	25	34	230	EXINCOURT	4 185	3 776	3 445	3 777	3 444	1 336	1 330
48	25	10	232	FAIMBE	56	69	95	69	95	24	30
49	25	34	237	FESCHES-LE-CHATEL	2 288	2 263	2 118	2 264	2 117	798	810
50	25	21	239	FEULE	206	195	180	195	180	49	58
51	25	26	244	FLEUREY	97	98	79	98	79	32	31
52	25	26	261	FROIDEVAUX	93	95	80	95	80	25	26
53	25	10	264	GEMONVAL	75	86	100	86	100	26	30
54	25	10	266	GENEY	147	144	136	143	137	50	50
55	25	9	274	GLAY	325	268	307	271	307	102	113
56	25	26	275	GLERE	198	181	187	181	187	60	69
57	25	21	281	GOUX-LES-DAMBELIN	165	167	220	167	220	49	63

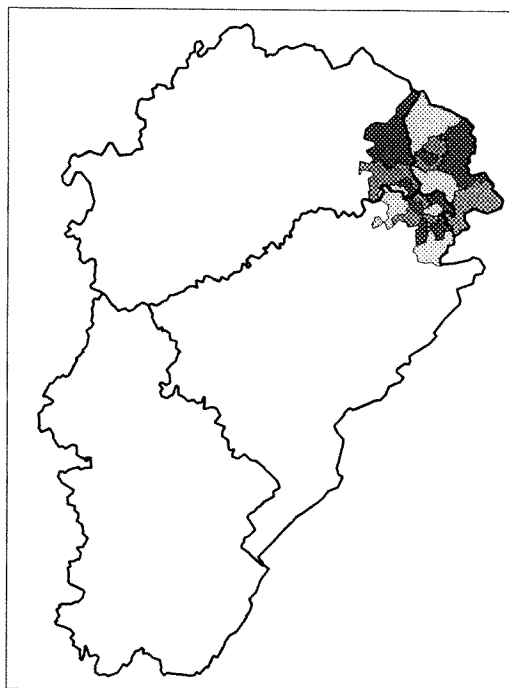
Espace Jeunes Montbéliard

Espace Jeunes Montbéliard					POPULATION SANS DOUBLES COMPTES			POPULATION TOTALE		NOMBRE DE MÉNAGES	
n°	dép.	canton	code com	commune	1975	1982	1990	1982	1990	1982	1990
58	25	31	284	GRAND-CHARMONT	7 922	7 139	5 605	7 152	5 603	2 148	2 012
59	25	9	304	HERIMONCOURT	3 180	3 508	3 923	3 501	3 925	1 270	1 432
60	25	10	311	HYEMONDANS	100	148	151	148	151	46	53
61	25	26	314	INDEVILLERS	242	225	195	225	195	77	79
62	25	10	315	L'ISLE-SUR-LE-DOUBS	3 442	3 205	3 203	3 204	3 203	1 167	1 231
63	25	30	316	ISSANS	199	264	266	264	266	75	87
64	25	30	322	LAIRE	175	271	243	272	243	82	82
65	25	10	327	LANTHENANS	79	66	60	67	60	17	18
66	25	26	335	LIEBVILLERS	194	162	192	162	192	64	69
67	25	10	345	LONGEVILLE-SUR-DOUBS	493	493	657	493	660	173	218
68	25	30	350	LOUGRES	713	733	722	733	722	232	252
69	25	10	365	MANCENANS	322	350	322	352	322	104	106
70	25	35	367	MANDEURE	6 596	6 105	5 402	6 121	5 402	2 091	2 049
71	25	10	369	MARVELISE	97	134	119	134	119	44	38
72	25	21	370	MATHAY	1 482	1 634	1 960	1 639	1 960	510	629
73	25	10	372	MEDIERE	362	305	327	305	327	110	127
74	25	9	378	MESLIERES	340	388	375	388	375	144	144
75	25	26	386	MONTANCY	124	122	137	123	137	38	43
76	25	26	387	MONTANDON	261	299	341	299	341	82	98
77	25	96	388	MONTBELIARD	30 425	31 836	29 005	31 889	28 966	11 491	11 585
78	25	26	393	MONTECHEROUX	542	571	548	570	548	204	202
79	25	10	394	MONTENOIS	663	773	1 011	772	1 010	231	311
80	25	26	402	MONTJOIE-LE-CHATEAU	23	17	21	17	21	7	8
81	25	21	422	NEUCHATEL-URTIERE	66	83	129	83	129	25	38
82	25	21	426	NOIREFONTAINE	292	416	404	416	404	120	130
83	25	31	428	NOMMAY	1 590	1 635	1 513	1 638	1 514	516	547
84	25	10	431	ONANS	246	288	358	288	358	93	117
85	25	21	449	PESEUX	94	91	101	91	101	24	32
86	25	9	452	PIERREFONTAINE-LES-BLAMONT	190	190	235	191	235	68	85
87	25	26	458	LES PLAINS-ET-GRANDS-ESSARTS	178	156	171	156	170	43	53
88	25	21	463	PONT-DE-ROIDE	5 342	4 958	4 983	4 968	4 984	1 767	1 880
89	25	30	469	PRESENTEVILLERS	398	514	489	515	489	159	167
90	25	10	470	LA PRETIERE	136	158	149	160	149	52	57
91	25	10	479	RANG	469	518	474	522	474	154	167
92	25	30	481	RAYNANS	132	202	203	202	203	64	68
93	25	21	485	REMONDANS-VAIVRE	101	155	181	155	181	45	54
94	25	9	497	ROCHES-LES-BLAMONT	377	493	548	493	548	148	175
95	25	21	503	ROSIERES-SUR-BARBECHE	144	157	137	157	137	40	43
96	25	26	519	SAINT-HIPPOLYTE	1 216	1 179	1 128	1 179	1 128	426	437
97	25	30	521	SAINT-JULIEN-LES-MONTBELIARD	122	153	174	153	174	55	59
98	25	30	523	SAINTE-MARIE	551	646	678	646	679	198	231
99	25	10	524	SAINT-MAURICE-COLOMBIER	598	742	729	742	729	255	272
100	25	30	526	SAINTE-SUZANNE	1 448	1 296	1 246	1 298	1 246	448	451
101	25	9	539	SELONCOURT	5 268	5 545	5 613	5 545	5 613	2 001	2 095
102	25	30	540	SEMONDANS	235	230	233	230	233	70	79
103	25	31	547	SOCHAUX	6 344	5 254	4 419	5 252	4 419	1 648	1 518
104	25	21	548	SOLEMONT	68	178	207	178	207	45	50
105	25	26	551	SOULCE-CERNAY	73	58	71	58	71	21	26
106	25	10	552	SOURANS	113	115	119	109	119	32	38
107	25	10	553	SOYE	218	238	247	238	247	86	96
108	25	3	555	TAILLECOURT	679	745	659	745	659	264	253
109	25	9	562	THULAY	105	119	140	119	140	33	45
110	25	35	580	VALENTIGNEY	14 894	14 362	13 133	14 369	13 141	4 454	4 452
111	25	21	583	VALONNE	161	171	172	171	172	53	54
112	25	26	584	VALOREILLE	99	110	104	110	104	33	34
113	25	9	586	VANDONCOURT	605	594	605	593	605	210	220
114	25	26	591	VAUFREY	157	156	157	156	157	58	59

Espace Jeunes Montbéliard

Espace Jeunes Montbéliard					POPULATION SANS DOUBLES COMPTES			POPULATION TOTALE		NOMBRE DE MÉNAGES	
n°	dép.	canton	code com	commune	1975	1982	1990	1982	1990	1982	1990
115	25	21	607	VERNOIS-LES-BELVOIR	74	67	54	67	54	23	20
116	25	30	608	LE VERNOY	59	155	158	154	158	43	48
117	25	31	614	VIEUX-CHARMONT	3 167	2 680	2 571	2 688	2 573	993	1 058
118	25	9	615	VILLARS-LES-BLAMONT	363	368	366	368	366	130	142
119	25	21	617	VILLARS-SOUS-DAMPJOUX	313	393	422	394	422	124	140
120	25	21	618	VILLARS-SOUS-ECOT	205	348	362	347	362	100	114
121	25	35	632	VOUJEAUCOURT	2 959	2 775	3 176	2 776	3 178	976	1 161
TOTAL ESPACE JEUNES MONTBÉLIARD					174 071	172 419	163 217	172 536	163 211	56 839	58 690

ETUDE COMMERCE ZONES D'ENQUÊTE CERCIA



Les « **zones d'enquêtes Cercia** » sont les périmètres définis dans le cadre de l'étude commerce à l'échelle de l'Aire Urbaine Belfort-Montbéliard-Héricourt. Ces périmètres ont été utilisés pour l'échantillonnage lors de l'enquête sur les comportements d'achats réalisée en juin 1996 par le Cabinet CERCIA auprès de 1002 ménages. Dans le traitement des données, elles correspondent donc aux zones de résidence des consommateurs.

ETUDE COMMERCE ZONES D'ENQUÊTE CERCIA



0 10 km



AUD, novembre 1997

Zones commerce CERCIA

Zone d'enquête commerce - CERCIA				POPULATION SANS DOUBLES COMPTES			POPULATION TOTALE		NOMBRE DE MÉNAGES		
n°	dép.	canton	code com	commune	1975	1982	1990	1982	1990	1982	1990
B1 - Ville de Belfort					54 615	51 206	50 125	51 293	50 139	19 864	20 852
1	90	99	010	BELFORT	54 615	51 206	50 125	51 293	50 139	19 864	20 852
B2 - DAB Hors Belfort					20 959	23 138	23 773	23 158	23 779	7 764	8 577
1	90	10	008	BAVILLIERS	3 454	3 555	4 408	3 554	4 408	1 104	1 459
2	90	6	029	CRAVANCHE	1 885	1 893	1 877	1 894	1 878	640	670
3	90	11	032	DANJOUTIN	3 695	3 451	3 103	3 460	3 102	1 228	1 231
4	90	3	034	DENNEY	415	491	531	494	531	155	191
5	90	15	037	ELOIE	447	695	889	695	889	213	275
6	90	6	039	ESSERT	1 561	2 468	2 514	2 466	2 515	839	917
7	90	15	075	OFFEMONT	3 456	4 140	4 213	4 147	4 214	1 165	1 307
8	90	11	076	PEROUSE	633	727	800	731	800	253	281
9	90	15	087	ROPPE	604	746	703	757	703	244	254
10	90	6	099	VALDOIE	4 466	4 572	4 314	4 560	4 318	1 808	1 858
11	90	15	103	VETRIGNE	343	400	421	400	421	115	134
B3 - Secteur de Giromagny					12 823	13 658	14 082	13 675	14 086	4 664	5 046
1	90	4	005	AUXELLES-BAS	325	361	353	361	353	128	137
2	90	4	006	AUXELLES-HAUT	228	220	252	220	252	99	109
3	90	4	023	CHAUX	780	814	869	812	872	276	301
4	90	5	041	ETUEFFONT	971	1 081	1 324	1 083	1 323	387	468
5	90	4	042	EVETTE-SALBERT	1 389	1 781	2 093	1 782	2 092	544	674
6	90	4	052	GIROMAGNY	3 393	3 577	3 226	3 590	3 227	1 252	1 190
7	90	4	054	GROS MAGNY	337	357	464	353	464	120	159
8	90	4	057	LACHAPPELLE-SOUS-CHAUX	543	607	577	612	578	193	208
9	90	5	061	LAMADELEINE-VAL-DES-ANGES	14	14	29	14	29	6	11
10	90	4	065	LEPUIX	1 083	1 028	1 059	1 029	1 058	386	405
11	90	4	079	PETITMAGNY	139	193	261	190	261	65	91
12	90	4	085	RIERVESCEMONT	42	48	43	48	43	17	14
13	90	4	088	ROUGE GOUTTE	892	919	858	919	858	313	331
14	90	5	089	ROUGEMONT-LE-CHATEAU	1 318	1 301	1 198	1 300	1 198	436	437
15	90	4	093	SERMAMAGNY	827	793	832	798	834	278	307
16	90	4	102	VESECEMONT	542	564	644	564	644	164	204
B4 - Secteur de Bestoncourt					8 710	10 273	11 761	10 274	11 761	3 287	3 892
1	90	3	002	ANGEOT	168	208	243	208	243	72	86
2	90	5	003	ANJOUTEY	339	423	544	422	544	145	183
3	90	3	012	BESSONCOURT	346	508	805	508	805	168	251
4	90	3	013	BETHONVILLIERS	136	116	154	116	154	31	49
5	90	13	014	BORON	227	291	356	291	356	82	108
6	90	5	016	BOURG-SOUS-CHATELET	45	85	111	85	111	22	34
7	90	13	018	BREBOTTE	226	215	220	218	219	66	72
8	90	13	019	BRETAGNE	161	171	202	171	202	50	61
9	90	13	024	CHAVANATTE	88	104	129	104	129	31	39
10	90	13	025	CHAVANNES-LES-GRANDS	239	293	305	293	305	91	105
11	90	11	026	CHEVREMONT	742	905	1 040	905	1 040	295	356
12	90	3	031	CUNELIERES	116	157	204	157	204	57	69
13	90	3	036	EGUENIGUE	208	229	292	229	292	63	80
14	90	5	044	FELON	131	155	204	154	204	51	63
15	90	3	047	FONTAINE	373	353	435	353	435	120	149
16	90	11	048	FONTENELLE	79	115	118	115	118	35	38
17	90	3	049	FOUSSEMAGNE	384	517	509	518	509	159	169
18	90	3	050	FRAIS	92	152	205	152	205	49	64
19	90	13	055	GROSNE	81	187	239	187	239	57	79
20	90	5	058	LACHAPPELLE-SOUS-ROUGEMONT	409	403	404	403	404	137	144
21	90	3	059	LACOLLONGE	153	182	198	182	198	49	57
22	90	3	060	LAGRANGE	35	56	94	56	94	22	31
23	90	3	062	LARIVIERE	181	166	197	166	197	59	68
24	90	5	066	LEVAL	179	186	206	186	206	58	71
25	90	3	067	MENONCOURT	188	239	281	239	281	84	99
26	90	3	071	MONTREUX-CHATEAU	942	1 018	927	1 018	927	347	344
27	90	11	074	NOVILLARD	89	181	196	181	196	55	62
28	90	3	077	PETTIT-CROIX	222	260	308	260	308	84	95
29	90	5	078	PETITFONTAINE	120	142	158	143	158	40	52
30	90	3	080	PHAFFANS	342	350	355	348	353	106	115
31	90	11	082	AUTRECHENE	123	146	154	146	154	47	52
32	90	13	083	RECOUVRANCE	30	41	57	41	57	13	17
33	90	3	084	REPPE	187	214	241	214	241	69	77
34	90	5	086	ROMAGNY-SOUS-ROUGEMONT	155	177	183	177	183	58	61
35	90	5	091	SAINT-GERMAIN-LE-CHATELET	327	347	506	347	506	104	156
36	90	3	100	VAUTHIERMONT	146	174	183	174	183	59	62
37	90	13	101	VELLESCOT	113	136	136	136	137	43	48
38	90	11	104	VEZELOIS	588	671	664	671	664	209	226

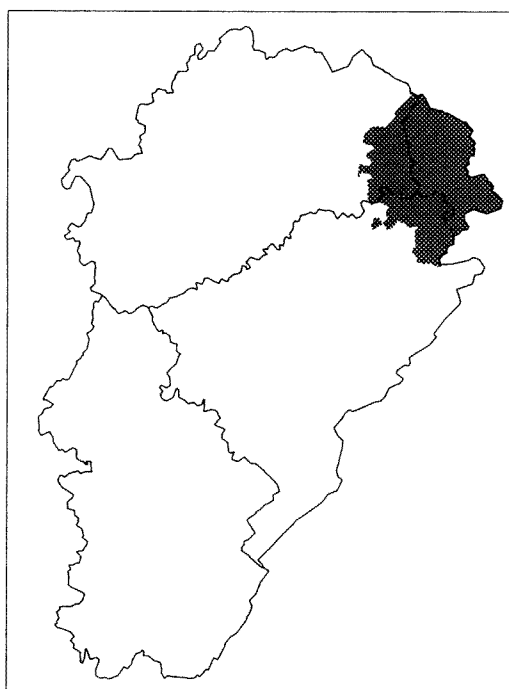
Zones commerce CERCIA

Zone d'enquête commerce - CERCIA				POPULATION SANS DOUBLES COMPTES			POPULATION TOTALE		NOMBRE DE MÉNAGES		
n°	dép.	canton	code com	commune	1975	1982	1990	1982	1990	1982	1990
B5 - Secteur d'Andelnans					10 354	12 155	12 652	12 158	12 649	3 823	4 335
1	90	11	001	ANDELNANS	660	1 485	1 324	1 485	1 324	412	425
2	90	10	004	ARGIESANS	188	202	286	202	286	63	90
3	90	10	007	BANVILLARS	203	208	237	208	237	64	76
4	90	10	011	BERMONT	174	226	234	226	234	65	79
5	90	10	015	BOTANS	200	194	226	195	226	64	76
6	90	13	017	BOUROGNE	906	1 216	1 353	1 215	1 356	378	433
7	90	10	020	BUC	230	273	284	273	284	81	87
8	90	11	021	CHARMOIS	115	203	227	204	227	59	72
9	90	10	022	CHATENOIS-LES-FORGES	2 704	2 691	2 517	2 693	2 517	897	920
10	90	10	035	DORANS	411	447	509	447	509	144	170
11	90	13	051	FROIDEFONTAINE	431	431	437	431	437	140	143
12	90	11	068	MEROUX-MOVAL	619	732	893	733	893	244	295
13	90	13	069	MEZIRE	1 252	1 326	1 150	1 326	1 150	398	394
14	90	13	072	MORVILLARS	1 057	1 015	1 021	1 014	1 019	352	371
15	90	11	094	SEVENANS	194	201	575	201	575	71	265
16	90	10	097	TREVENANS	835	1 078	1 108	1 078	1 104	321	355
17	90	10	098	URCEREY	175	227	271	227	271	70	84
B6 - Secteur de Beaucourt / Delle					20 664	21 569	21 704	21 580	21 703	7 155	7 636
1	90	12	009	BEAUCOURT	5 521	5 682	5 569	5 684	5 569	1 908	1 950
2	90	2	027	COURCELLES	88	128	106	128	106	37	38
3	90	2	028	COURTELEVANT	294	337	353	337	353	101	113
4	90	12	030	CROIX	121	112	122	112	122	42	43
5	90	2	033	DELLE	7 628	8 161	6 992	8 171	6 993	2 722	2 457
6	90	2	043	FAVEROIS	392	406	427	406	427	129	150
7	90	12	045	FECHE-L'EGLISE	637	789	764	789	764	237	261
8	90	2	046	FLORIMONT	279	324	388	324	388	97	119
9	90	13	053	GRANDVILLARS	3 231	3 048	2 874	3 044	2 871	1 036	1 070
10	90	2	056	JONCHEREY *	0	0	1 300	0	1 301	0	466
11	90	2	063	LEBETAIN	347	392	419	392	419	117	136
12	90	2	064	LEPUIX-NEUF	203	232	251	232	251	74	84
13	90	12	070	MONTBOUTON	396	376	427	378	427	131	153
14	90	2	081	RECHESY	725	700	720	702	720	232	261
15	90	12	090	SAINT-DIZIER-L'EVEQUE	281	321	346	321	346	112	121
16	90	13	095	SUARCE	284	294	339	293	339	99	115
17	90	2	096	THIANCOURT	162	183	211	183	211	53	68
18	90	12	105	VILLARS-LE-SEC	75	84	96	84	96	28	31
D1 - Ville de Montbéliard					30 425	31 836	29 005	31 889	28 966	11 491	11 585
1	25	96 388		MONTBELIARD	30425	31836	29005	31889	28966	11491	11585
D2 - Ville d'Audincourt					18 578	17 454	16 361	17 456	16 365	5 716	5 832
1	25	3	031	AUDINCOURT	18 578	17 454	16 361	17 456	16 365	5 716	5 832
D3 - Valentigney-Mandeure					21 490	20 467	18 535	20 490	18 543	6 545	6 501
1	25	35	367	MANDEURE	6 596	6 105	5 402	6 121	5 402	2 091	2 049
2	25	35	580	VALENTIGNEY	14 894	14 362	13 133	14 369	13 141	4 454	4 452
D4 - Secteur Ouest du DUPM					12 191	12 099	12 850	12 107	12 852	3 943	4 463
	25	3	020	ARBOUANS	1 047	942	1 185	941	1 185	328	417
	25	30	043	BART	1 852	1 874	2 074	1 873	2 074	611	734
	25	30	048	BAVANS	3 754	4 148	4 144	4 147	4 144	1 209	1 306
	25	3	170	COURCELLES-LES-MONTBELIARD	1 131	1 064	1 025	1 072	1 025	371	394
	25	30	526	SAINTE-SUZANNE	1 448	1 296	1 246	1 298	1 246	448	451
	25	35	632	VOUJEAUCOURT	2 959	2 775	3 176	2 776	3 178	976	1 161
D5 - Secteur Sud Est du DUPM					10 398	11 086	11 559	11 074	11 561	3 949	4 267
1	25	3	196	DASLE	1 345	1 439	1 418	1 435	1 418	468	520
2	25	9	304	HERIMONCOURT	3 180	3 508	3 923	3 501	3 925	1 270	1 432
3	25	9	539	SELONCOURT	5 268	5 545	5 613	5 545	5 613	2 001	2 095
4	25	9	586	VANDONCOURT	605	594	605	593	605	210	220
D6 - Plateau de Nommay					7 418	7 461	7 473	7 463	7 474	2 537	2 735
1	25	34	011	ALLENJOIE	661	649	578	647	578	204	220
2	25	34	040	BADEVEL	828	744	723	744	723	263	273
3	25	34	097	BROGNARD	228	275	424	275	424	87	139
4	25	34	188	DAMBENOIS	242	325	607	325	607	100	176
5	25	34	190	DAMPIERRE-LES-BOIS	1 581	1 570	1 510	1 570	1 511	569	570
6	25	34	237	FESCHES-LE-CHATEL	2 288	2 263	2 118	2 264	2 117	798	810
7	25	31	428	NOMMAY	1 590	1 635	1 513	1 638	1 514	516	547
D7 - Secteur d'Etupes / Exincourt					10 114	9 192	7 707	9 198	7 708	2 987	2 842
1	25	34	228	ETUPES	5 250	4 671	3 603	4 676	3 605	1 387	1 259
2	25	34	230	EXINCOURT	4 185	3 776	3 445	3 777	3 444	1 336	1 330
3	25	3	555	TAILLECOURT	679	745	659	745	659	264	253
D8 - Secteur de Bethoncourt / Sochaux					28 025	24 824	20 043	24 835	20 048	7 285	6 690
1	25	14	057	BETHONCOURT	10 592	9 751	7 448	9 743	7 453	2 496	2 102
2	25	31	284	GRAND-CHARMONT	7 922	7 139	5 605	7 152	5 603	2 148	2 012
3	25	31	547	SOCHAUX	6 344	5 254	4 419	5 252	4 419	1 648	1 518
4	25	31	614	VIEUX-CHARMONT	3 167	2 680	2 571	2 688	2 573	993	1 058
D9 - Plateau de Blamont					4 533	4 943	5 184	4 946	5 187	1 581	1 770
1	25	9	004	ABBEVILLERS	570	760	817	760	817	243	280
2	25	9	033	AUTECHAUX-ROIDE	518	560	541	557	541	179	191
3	25	9	063	BLAMONT	1 045	1 021	1 026	1 023	1 029	264	304
4	25	9	071	BONDEVAL	351	400	411	400	411	142	147
5	25	9	194	DANNEMARIE	86	99	129	99	129	30	36
6	25	9	216	ECURCEY	263	277	289	277	289	98	108
7	25	9	274	GLAY	325	268	307	271	307	102	113
8	25	9	378	MESLIERES	340	388	375	388	375	144	144
9	25	9	452	PIERREFONTAINE-LES-BLAMONT	190	190	235	191	235	68	85
10	25	9	497	ROCHES-LES-BLAMONT	377	493	548	493	548	148	175
11	25	9	562	THULAY	105	119	140	119	140	33	45
12	25	9	615	VILLARS-LES-BLAMONT	363	368	366	368	366	130	142

Zones commerce CERCIA

Zone d'enquête commerce - CERCIA					POPULATION SANS DOUBLES COMPTES			POPULATION TOTALE		NOMBRE DE MÉNAGES	
n°	dép.	canton	code com	commune	1975	1982	1990	1982	1990	1982	1990
D10 - Secteur de la vallée du Rupt					4 172	5 062	5 278	5 061	5 279	1 558	1 758
1	25	30	008	AIBRE	258	522	504	522	504	143	150
2	25	30	013	ALLONDANS	187	176	179	176	179	56	67
3	25	30	059	BEUTAL	163	216	215	216	215	69	71
4	25	30	093	BRETIGNEY	44	40	58	40	58	20	23
5	25	30	198	DESANDANS	384	390	521	388	521	124	160
6	25	30	207	DUNG	519	460	518	460	518	141	180
7	25	30	210	ECHENANS	33	90	117	90	117	27	34
8	25	30	316	ISSANS	199	264	266	264	266	75	87
9	25	30	322	LAIRE	175	271	243	272	243	82	82
10	25	30	350	LOUGRES	713	733	722	733	722	232	252
11	25	30	469	PRESENTEVILLERS	398	514	489	515	489	159	167
12	25	30	481	RAYNANS	132	202	203	202	203	64	68
13	25	30	521	SAINT-JULIEN-LES-MONTBELIARD	122	153	174	153	174	55	59
14	25	30	523	SAINTE-MARIE	551	646	678	646	679	198	231
15	25	30	540	SEMONDANS	235	230	233	230	233	70	79
16	25	30	608	LE VERNROY	59	155	158	154	158	43	48
H1 - Ville d'Héricourt					8 578	10 014	9 742	10 009	9 743	3 256	3 401
1	70	94	285	HERICOURT	8 578	10 014	9 742	10 009	9 743	3 256	3 401
H2 - Secteur de Belverne					5 816	6 517	6 818	6 521	6 818	2 076	2 328
1	70	11	064	BELVERNE	180	134	128	134	128	46	45
2	70	30	096	BREVILLIERS	564	567	581	567	581	189	207
3	70	30	116	CHAGEY	545	567	621	567	621	206	230
4	70	11	121	CHAMPEY	603	763	785	763	786	232	255
5	70	11	147	CHAVANNE	175	176	191	176	191	59	67
6	70	11	160	COISEVAUX	123	171	211	171	211	52	66
7	70	11	182	COURMONT	80	86	91	86	91	31	35
8	70	11	184	COUTHENANS	680	677	710	677	710	199	218
9	70	30	206	ECHENANS-SOUS-MONT-VAUDOIS	308	413	412	413	412	116	133
10	70	11	306	LOMONT	404	407	383	407	383	136	141
11	70	30	312	LUZE	530	565	596	566	596	189	217
12	70	30	330	MANDREVILLARS *	0	0	123	0	123	0	43
13	70	11	477	SAULNOT	554	707	704	708	705	214	235
14	70	11	497	TAVEY	275	360	337	361	335	116	120
15	70	11	506	TREMOINS	274	316	311	317	311	96	101
16	70	11	547	VERLANS	85	120	118	120	118	40	43
17	70	11	567	VILLERS-SUR-SAULNOT	125	104	116	104	116	32	38
18	70	11	579	VYANS-LE-VAL	311	384	400	384	400	123	134
H3 - Plateau Sous-Vosgien					11 877	13 125	13 130	13 137	13 133	4 573	4 770
1	70	30	117	CHALONVILLARS *	834	1 135	1 066	1 135	1 067	372	374
2	70	3	120	CHAMPAGNEY	3 068	3 275	3 283	3 288	3 283	1 182	1 227
3	70	11	149	CHENEBIER	418	548	641	548	641	160	194
4	70	3	157	CLAIREGOUTTE	384	414	384	414	384	143	133
5	70	3	205	ECHAVANNE	125	181	205	181	205	58	70
6	70	3	215	ERREVEY	98	163	228	163	228	51	72
7	70	11	221	ETOBON	210	230	218	230	218	78	83
8	70	3	248	FRAHIER-ET-CHATEBIER	616	907	1 005	907	1 005	282	340
9	70	3	254	FREDERIC-FONTAINE	183	188	190	188	190	67	74
10	70	3	413	PLANCHER-BAS	1 402	1 538	1 644	1 537	1 642	534	570
11	70	3	414	PLANCHER-LES-MINES	1 452	1 414	1 178	1 413	1 178	574	517
12	70	3	451	RONCHAMP	3 087	3 132	3 088	3 133	3 092	1 072	1 116
TOTAL ZONES (= AIRE URBAINE 2000)					301 740	306 079	297 782	306 324	297 794	104 054	109 280

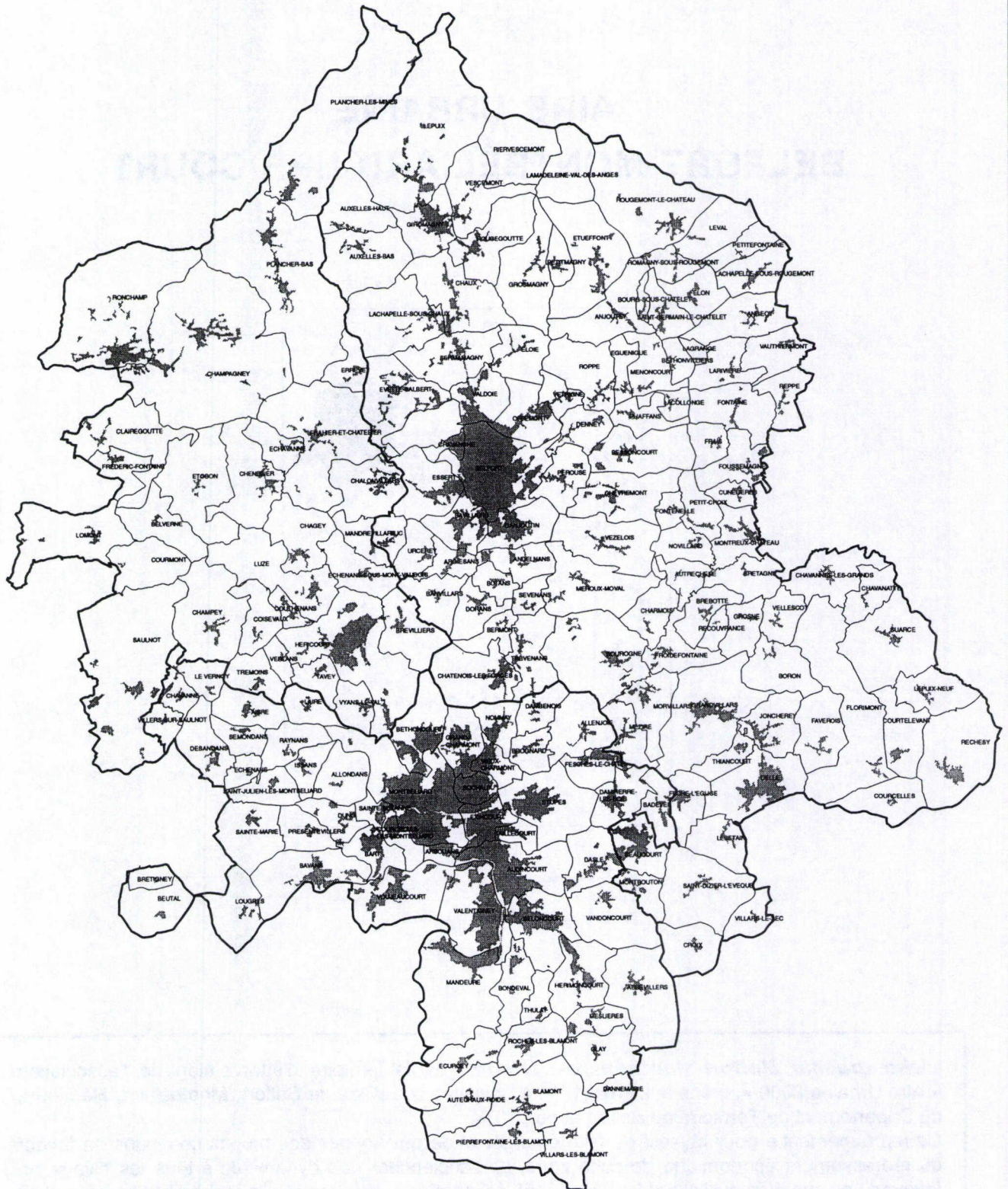
AIRE URBAINE BELFORT-MONTBÉLIARD-HÉRICOURT



L'*aire urbaine Belfort-Montbéliard-Héricourt* est le territoire d'intervention de l'association « Aire Urbaine 2000 », créée le 29 mai 1984 à l'initiative des Villes de Belfort, Montbéliard, Héricourt, du Département du Territoire de Belfort et du DUPM.

Ce regroupement a pour objectif de faire émerger et de développer des projets communs en faveur du redressement économique de cette zone, et d'enclencher une dynamique à tous les niveaux en faveur d'une stratégie qui lie le développement économique, la formation, la recherche, l'amélioration du cadre de vie...

AIRE URBAINE BELFORT-MONTBÉLIARD-HÉRICOURT



Aire Urbaine Belfort-Monthéliard-Héricourt

Aire Urbaine Belfort-Monthéliard-Héricourt					POPULATION SANS DOUBLES COMPTES			POPULATION TOTALE		NOMBRE DE MÉNAGES	
n°	dép.	canton	code com	commune	1975	1982	1990	1982	1990	1982	1990
1	25	9	004	ABBEVILLERS	570	760	817	760	817	243	280
2	25	30	008	AIBRE	258	522	504	522	504	143	150
3	25	34	011	ALLENJOIE	661	649	578	647	578	204	220
4	25	30	013	ALLONDANS	187	176	179	176	179	56	67
5	25	3	020	ARBOUANS	1 047	942	1 185	941	1 185	328	417
6	25	3	031	AUDINCOURT	18 578	17 454	16 361	17 456	16 365	5 716	5 832
7	25	9	033	AUTECHAUX-ROIIDE	518	560	541	557	541	179	191
8	25	34	040	BADEVEL	828	744	723	744	723	263	273
9	25	30	043	BART	1 852	1 874	2 074	1 873	2 074	611	734
10	25	30	048	BAVANS	3 754	4 148	4 144	4 147	4 144	1 209	1 306
11	25	14	057	BETHONCOURT	10 592	9 751	7 448	9 743	7 453	2 496	2 102
12	25	30	059	BEUTAL	163	216	215	216	215	69	71
13	25	9	063	BLAMONT	1 045	1 021	1 026	1 023	1 029	264	304
14	25	9	071	BONDEVAL	351	400	411	400	411	142	147
15	25	30	093	BRETIGNEY	44	40	58	40	58	20	23
16	25	34	097	BROGNARD	228	275	424	275	424	87	139
17	25	3	170	COURCELLES-LES-MONTBELIARD	1 131	1 064	1 025	1 072	1 025	371	394
18	25	34	188	DAMBENOIS	242	325	607	325	607	100	176
19	25	34	190	DAMPIERRE-LES-BOIS	1 581	1 570	1 510	1 570	1 511	569	570
20	25	9	194	DANNEMARIE	86	99	129	99	129	30	36
21	25	3	196	DASLE	1 345	1 439	1 418	1 435	1 418	468	520
22	25	30	198	DESANDANS	384	390	521	388	521	124	160
23	25	30	207	DUNG	519	460	518	460	518	141	180
24	25	30	210	ECHENANS	33	90	117	90	117	27	34
25	25	9	216	ECURCEY	263	277	289	277	289	98	108
26	25	34	228	ETUPES	5 250	4 671	3 603	4 676	3 605	1 387	1 259
27	25	34	230	EXINCOURT	4 185	3 776	3 445	3 777	3 444	1 336	1 330
28	25	34	237	FESCHES-LE-CHATEL	2 288	2 263	2 118	2 264	2 117	798	810
29	25	9	274	GLAY	325	268	307	271	307	102	113
30	25	31	284	GRAND-CHARMONT	7 922	7 139	5 605	7 152	5 603	2 148	2 012
31	25	9	304	HERIMONCOURT	3 180	3 508	3 923	3 501	3 925	1 270	1 432
32	25	30	316	ISSANS	199	264	266	264	266	75	87
33	25	30	322	LAIRE	175	271	243	272	243	82	82
34	25	30	350	LOUGRES	713	733	722	733	722	232	252
35	25	35	367	MANDEURE	6 596	6 105	5 402	6 121	5 402	2 091	2 049
36	25	9	378	MESLIERES	340	388	375	388	375	144	144
37	25	96	388	MONTBELIARD	30 425	31 836	29 005	31 889	28 966	11 491	11 585
38	25	31	428	NOMMAY	1 590	1 635	1 513	1 638	1 514	516	547
39	25	9	452	PIERREFONTAINE-LES-BLAMONT	190	190	235	191	235	68	85
40	25	30	469	PRESETEVILLERS	398	514	489	515	489	159	167
41	25	30	481	RAYNANS	132	202	203	202	203	64	68
42	25	9	497	ROCHES-LES-BLAMONT	377	493	548	493	548	148	175
43	25	30	521	SAINTE-MARIE	122	153	174	153	174	55	59
44	25	30	523	SAINTE-SUZANNE	551	646	678	646	679	198	231
45	25	30	526	SELONCOURT	1 448	1 296	1 246	1 298	1 246	448	451
46	25	9	539	SEMONDANS	5 268	5 545	5 613	5 545	5 613	2 001	2 095
47	25	30	540	SOCHAUX	235	230	233	230	233	70	79
48	25	31	547	TAILLECOURT	6 344	5 254	4 419	5 252	4 419	1 648	1 518
49	25	3	555	THULAY	679	745	659	745	659	264	253
50	25	9	562	VANDONCOURT	105	119	140	119	140	33	45
51	25	35	580	VILLARS-LES-BLAMONT	14 894	14 362	13 133	14 369	13 141	4 454	4 452
52	25	9	586	LE VERNY	605	594	605	593	605	210	220
53	25	30	608	VIEUX-CHARMONT	59	155	158	154	158	43	48
54	25	31	614	VILLARS-LES-BLAMONT	3 167	2 680	2 571	2 688	2 573	993	1 058
55	25	9	615	VOUJEAUCOURT	363	368	366	368	366	130	142
56	25	35	632	BELVERNE	2 959	2 775	3 176	2 776	3 178	976	1 161
57	70	11	064	BREVILLIERS	180	134	128	134	128	46	45
58	70	30	096	CHAGEY	564	567	581	567	581	189	207
59	70	30	116	CHALONVILLARS *	545	567	621	567	621	206	230
60	70	3	120	CHAMPAGNEY	834	1 135	1 066	1 135	1 067	372	374
61	70	11	121	CHAMPEY	3 068	3 275	3 283	3 288	3 283	1 182	1 227
62	70	11	147	CHAVANNE	603	763	785	763	786	232	255
63	70	11	149	CHENEPIER	175	176	191	176	191	59	67
64	70	3	157	CLAIREGOUTTE	418	548	641	548	641	160	194
65	70	11	160	COISEVAUX	384	414	384	414	384	143	133
66	70	11	182	COURMONT	123	171	211	171	211	52	66
67	70	11	184	COUTHENANS	80	86	91	86	91	31	35
68	70	3	205	ECHAVANNE	680	677	710	677	710	199	218
69	70	30	206	ECHENANS-SOUS-MONT-VAUDOIS	125	181	205	181	205	58	70
70	70	3	215	ERREVET	308	413	412	413	412	116	133
71	70	11	221	ETOBON	98	163	228	163	228	51	72
72	70	3	248	FRAHIER-ET-CHATEBIER	210	230	218	230	218	78	83
73	70	3	254	FREDERIC-FONTAINE	616	907	1 005	907	1 005	282	340
74	70	94	285	HERICOURT	183	188	190	188	190	67	74
75	70	11	306	LOMONT	8 578	10 014	9 742	10 009	9 743	3 256	3 401
76	70	30	312	LUZE	404	407	383	407	383	136	141
77	70	30	330	MANDREVILLARS *	530	565	596	566	596	189	217
78	70	3	413	PLANCHER-BAS	0	0	123	0	123	0	43
79	70	3	414	PLANCHER-LES-MINES	1 402	1 538	1 644	1 537	1 642	534	570
80	70	11	451	RONCHAMP	1 452	1 414	1 178	1 413	1 178	574	517
81	70	11	477	SAULNOT	3 087	3 132	3 088	3 133	3 092	1 072	1 116
82	70	11	497	TAVEY	554	707	704	708	705	214	235
83	70	11	506	TREMOINS	275	360	337	361	335	116	120
84	70	11	547	VERLANS	274	316	311	317	311	96	101
85	70	11	567	VILLERS-SUR-SAULNOT	85	120	118	120	118	40	43
86	70	11	579	VYANS-LE-VAL	125	104	116	104	116	32	38
87	90	11	001	ANDELNANS	311	384	400	384	400	123	134
88	90	3	002	ANGEOT	660	1 485	1 324	1 485	1 324	412	425
89	90	5	003	ANJOUTEY	168	208	243	208	243	72	86
90	90	10	004	ARGIESANS	339	423	544	422	544	145	183
91	90	4	005	AUXELLES-BAS	188	202	286	202	286	63	90
92	90	4	005	AUXELLES-BAS	325	361	353	361	353	128	137

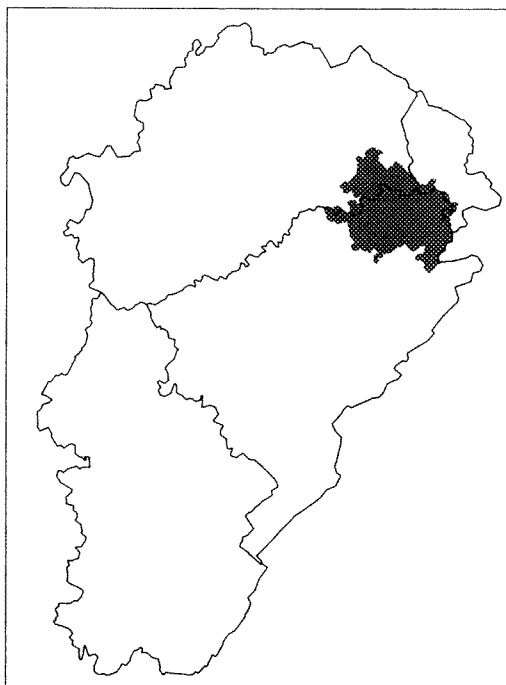
Aire Urbaine Belfort-Montbéliard-Héricourt

Aire Urbaine Belfort-Montbéliard-Héricourt				POPULATION SANS DOUBLES COMPTES			POPULATION TOTALE		NOMBRE DE MÉNAGES		
n°	dép.	canton	code com	commune	1975	1982	1990	1982	1990	1982	1990
93	90	4	006	AUXELLES-HAUT	228	220	252	220	252	99	109
94	90	10	007	BANVILLARS	203	208	237	208	237	64	76
95	90	10	008	BAVILLIERS	3 454	3 555	4 408	3 554	4 408	1 104	1 459
96	90	12	009	BEAUCOURT	5 521	5 682	5 569	5 684	5 569	1 908	1 950
97	90	99	010	BELFORT	54 615	51 206	50 125	51 293	50 139	19 864	20 852
98	90	10	011	BERMONT	174	226	234	226	234	65	79
99	90	3	012	BESSONCOURT	346	508	805	508	805	168	251
100	90	3	013	BETHONVILLIERS	136	116	154	116	154	31	49
101	90	13	014	BORON	227	291	356	291	356	82	108
102	90	10	015	BOTANS	200	194	226	195	226	64	76
103	90	5	016	BOURG-SOUS-CHATELET	45	85	111	85	111	22	34
104	90	13	017	BOUROGNE	906	1 216	1 353	1 215	1 356	378	433
105	90	13	018	BREBOTTE	226	215	220	218	219	66	72
106	90	13	019	BRETAGNE	161	171	202	171	202	50	61
107	90	10	020	BUC	230	273	284	273	284	81	87
108	90	11	021	CHARMOIS	115	203	227	204	227	59	72
109	90	10	022	CHATENOIS-LES-FORGES	2 704	2 691	2 517	2 693	2 517	897	920
110	90	4	023	CHAUX	780	814	869	812	872	276	301
111	90	13	024	CHAVANATTE	88	104	129	104	129	31	39
112	90	13	025	CHAVANNES-LES-GRANDS	239	293	305	293	305	91	105
113	90	11	026	CHEVREMONT	742	905	1 040	905	1 040	295	356
114	90	2	027	COURCELLES	88	128	106	128	106	37	38
115	90	2	028	COURTELEVANT	294	337	353	337	353	101	113
116	90	6	029	CRAVANCHE	1 885	1 893	1 877	1 894	1 878	640	670
117	90	12	030	CROIX	121	112	122	112	122	42	43
118	90	3	031	CUNELIERES	116	157	204	157	204	57	69
119	90	11	032	DANJOUTIN	3 695	3 451	3 103	3 460	3 102	1 228	1 231
120	90	2	033	DELLE	7 628	8 161	6 992	8 171	6 993	2 722	2 457
121	90	3	034	DENNEY	415	491	531	494	531	155	191
122	90	10	035	DORANS	411	447	509	447	509	144	170
123	90	3	036	EGUENIGUE	208	229	292	229	292	63	80
124	90	15	037	ELOIE	447	695	889	695	889	213	275
125	90	6	039	ESSERT	1 561	2 468	2 514	2 466	2 515	839	917
126	90	5	041	ETUEFFONT	971	1 081	1 324	1 083	1 323	387	468
127	90	4	042	EVETTE-SALBERT	1 389	1 781	2 093	1 782	2 092	544	674
128	90	2	043	FAVEROIS	392	406	427	406	427	129	150
129	90	5	044	FELON	131	155	204	154	204	51	63
130	90	12	045	FECHE-L'EGLISE	637	789	764	789	764	237	261
131	90	2	046	FLORIMONT	279	324	388	324	388	97	119
132	90	3	047	FONTAINE	373	353	435	353	435	120	149
133	90	11	048	FONTENELLE	79	115	118	115	118	35	38
134	90	3	049	FOUSSEMAGNE	384	517	509	518	509	159	169
135	90	3	050	FRAIS	92	152	205	152	205	49	64
136	90	13	051	FROIDEFONTAINE	431	431	437	431	437	140	143
137	90	4	052	GIROMAGNY	3 393	3 577	3 226	3 590	3 227	1 252	1 190
138	90	13	053	GRANDVILLARS	3 231	3 048	2 874	3 044	2 871	1 036	1 070
139	90	4	054	GROSMAGNY	337	357	464	353	464	120	159
140	90	13	055	GROSNE	81	187	239	187	239	57	79
141	90	2	056	JONCHEREY *	0	0	1 300	0	1 301	0	466
142	90	4	057	LACHAPPELLE-SOUS-CHAUX	543	607	577	612	578	193	208
143	90	5	058	LACHAPPELLE-SOUS-ROUGEMONT	409	403	404	403	404	137	144
144	90	3	059	LACOLLONGE	153	182	198	182	198	49	57
145	90	3	060	LAGRANGE	35	56	94	56	94	22	31
146	90	5	061	LAMADELEINE-VAL-DES-ANGES	14	14	29	14	29	6	11
147	90	3	062	LARIVIERE	181	166	197	166	197	59	68
148	90	2	063	LEBETAIN	347	392	419	392	419	117	136
149	90	2	064	LEPUIX-NEUF	203	232	251	232	251	74	84
150	90	4	065	LEPUIX	1 083	1 028	1 059	1 029	1 058	386	405
151	90	5	066	LEVAL	179	186	206	186	206	58	71
152	90	3	067	MENONCOURT	188	239	281	239	281	84	99
153	90	11	068	MEROUX-MOVAL	619	732	893	733	893	244	295
154	90	13	069	MEZIRE	1 252	1 326	1 150	1 326	1 150	398	394
155	90	12	070	MONTBOUTON	396	376	427	378	427	131	153
156	90	3	071	MONTREUX-CHATEAU	942	1 018	927	1 018	927	347	344
157	90	13	072	MORVILLARS	1 057	1 015	1 021	1 014	1 019	352	371
158	90	11	074	NOVILLARD	89	181	196	181	196	55	62
159	90	15	075	OFFEMONT	3 456	4 140	4 213	4 147	4 214	1 165	1 307
160	90	11	076	PEROUSE	633	727	800	731	800	253	281
161	90	3	077	PETIT-CROIX	222	260	308	260	308	84	95
162	90	5	078	PETITFONTAINE	120	142	158	143	158	40	52
163	90	4	079	PETITMAGNY	139	193	261	190	261	65	91
164	90	3	080	PHAFFANS	342	350	353	348	353	106	115
165	90	2	081	RECHESY	725	700	720	702	720	232	261
166	90	11	082	AUTRECHENE	123	146	154	146	154	47	52
167	90	13	083	RECOUVRANCE	30	41	57	41	57	13	17
168	90	3	084	REPPE	187	214	241	214	241	69	77
169	90	4	085	RIERVESCEMONT	42	48	43	48	43	17	14
170	90	5	086	ROMAGNY-SOUS-ROUGEMONT	155	177	183	177	183	58	61
171	90	15	087	ROPPE	604	746	703	757	703	244	254
172	90	4	088	ROUGE-GOUTTE	892	919	858	919	858	313	331
173	90	5	089	ROUGEMONT-LE-CHATEAU	1 318	1 301	1 198	1 300	1 198	436	437
174	90	12	090	SAINT-DIZIER-L'EVEQUE	281	321	346	321	346	112	121
175	90	5	091	SAINT-GERMAIN-LE-CHATELET	327	347	506	347	506	104	156
176	90	4	093	SERMAMAGNY	827	793	832	798	834	278	307
177	90	11	094	SEVENANS	194	201	575	201	575	71	265
178	90	13	095	SUARCE	284	294	339	293	339	99	115
179	90	2	096	THIANCOURT	162	183	211	183	211	53	68
180	90	10	097	TREVENANS	835	1 078	1 108	1 078	1 104	321	355
181	90	10	098	URCEREY	175	227	271	227	271	70	84
182	90	6	099	VALDOIE	4 466	4 572	4 314	4 560	4 318	1 808	1 858
183	90	3	100	VAUTHIERMONT	146	174	183	174	183	59	62
184	90	13	101	VELLESCOT	113	136	136	136	137	43	48

Aire Urbaine Belfort-Montbéliard-Héricourt

Aire Urbaine Belfort-Montbéliard-Héricourt					POPULATION SANS DOUBLES COMPTES			POPULATION TOTALE			NOMBRE DE MÉNAGES	
n°	dép.	canton	code com	commune	1975	1982	1990	1982	1990	1982	1990	
185	90	4	102	VECEMONT	542	564	644	564	644	164	204	
186	90	15	103	VETRIGNE	343	400	421	400	421	115	134	
187	90	11	104	VEZELOIS	588	671	664	671	664	209	226	
188	90	12	105	VILLARS-LE-SEC	75	84	96	84	96	28	31	
TOTAL AIRE URBAINE B-M-H					301 740	306 079	297 782	306 324	297 794	104 054	109 280	

AIRE URBAINE INSEE DE MONTBÉLIARD



Pour mesurer l'aire d'influence des villes et les phénomènes de péri-urbanisation, l'INSEE a défini à partir des migrations domicile-travail des **espaces urbains** composés d'**aires urbaines** et de **communes multipolarisées**.

L'**aire urbaine** est composée d'un pôle urbain et d'une couronne péri-urbaine.

- Le *pôle urbain* est une unité urbaine (cf. définition de l'agglomération urbaine p. 3) qui offre au moins 5000 emplois sur son territoire (sous réserve qu'elle ne soit pas sous la dépendance directe d'un pôle urbain plus important ; elle fait alors partie de la couronne péri-urbaine).

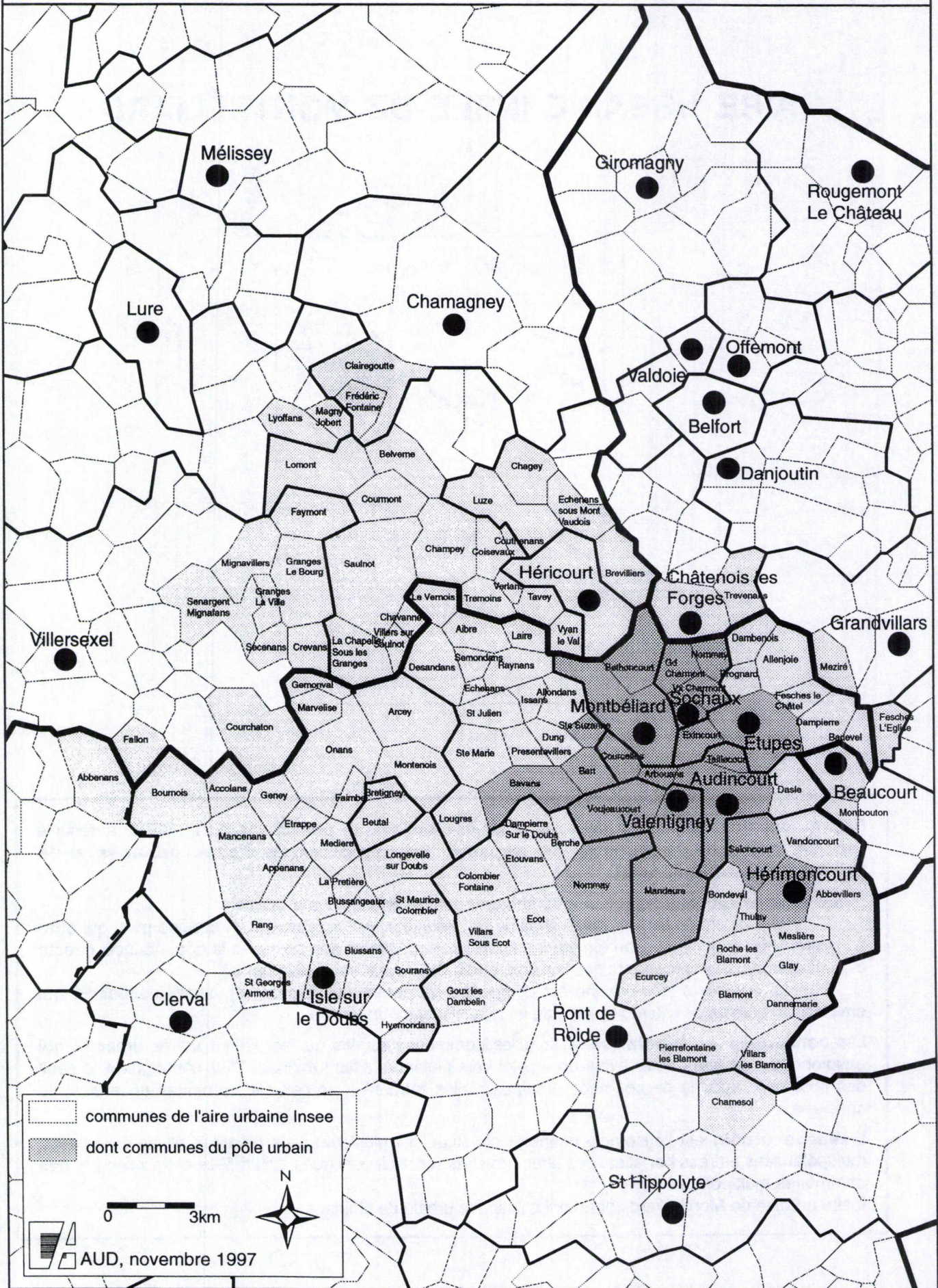
- La *couronne péri-urbaine* est composée de communes rurales ou d'unités urbaines qui envoient au pôle urbain au moins 40% de leurs actifs ayant un emploi.

Les **communes multipolarisées** sont les communes rurales ou les petites unités urbaines qui envoient 40% de leurs actifs ayant un emploi vers plusieurs aires urbaines. Elles n'atteignent le seuil des 40% avec aucune de ces aires urbaines ; elles forment avec ces aires urbaines un ensemble connexe.

L'**espace urbain** est l'ensemble connexe constitué par plusieurs aires urbaines et les communes multipolarisées attirées par elles. Les aires urbaines sont soit contiguës, soit reliées entre elles par des communes multipolarisées.

L'aire urbaine de Montbéliard appartient à l'espace urbain de Mulhouse.

AIRE URBAINE INSEE DE MONTBÉLIARD



communes de l'aire urbaine Insee
 dont communes du pôle urbain

0 3km

N

 N

AUD, novembre 1997

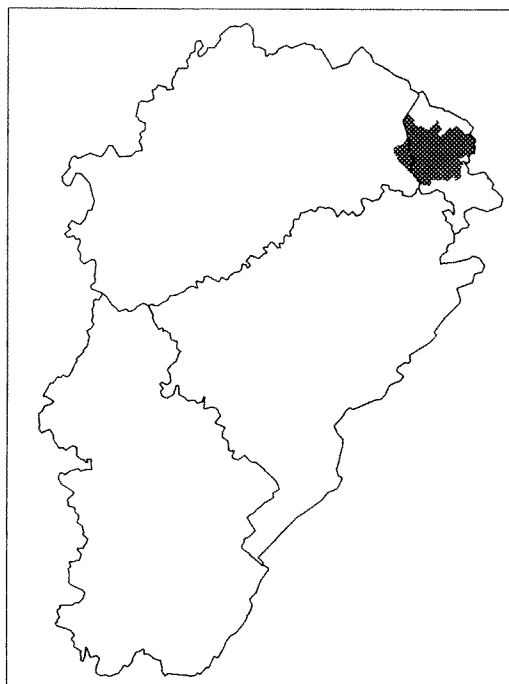
Aire Urbaine INSEE Montbéliard

Aire Urbaine Insee de Montbéliard					POPULATION SANS DOUBLES COMPTES			POPULATION TOTALE		NOMBRE DE MÉNAGES	
n°	dép.	canton	code com	commune	1975	1982	1990	1982	1990	1982	1990
1	25	23	003	ABBENANS	377	403	353	403	353	111	112
2	25	9	004	ABBEVILLERS	570	760	817	760	817	243	280
3	25	10	005	ACCOLANS	85	84	84	84	84	30	32
4	25	30	008	AIBRE	258	522	504	522	504	143	150
5	25	34	011	ALLENJOIE	661	649	578	647	578	204	220
6	25	30	013	ALLONDANS	187	176	179	176	179	56	67
7	25	10	019	APPENANS	286	316	357	316	358	114	131
8	25	3	020	ARBOUANS	1 047	942	1 185	941	1 185	328	417
9	25	10	022	ARCEY	917	1 071	1 101	1 072	1 098	321	380
10	25	3	031	AUDINCOURT	18 578	17 454	16 361	17 456	16 365	5 716	5 832
11	25	34	040	BADEVEL	828	744	723	744	723	263	273
12	25	30	043	BART	1 852	1 874	2 074	1 873	2 074	611	734
13	25	30	048	BAVANS	3 754	4 148	4 144	4 147	4 144	1 209	1 306
14	25	21	054	BERCHE	266	367	489	365	489	110	145
15	25	14	057	BETHONCOURT	10 592	9 751	7 448	9 743	7 453	2 496	2 102
16	25	30	059	BEUTAL	163	216	215	216	215	69	71
17	25	9	063	BLAMONT	1 045	1 021	1 026	1 023	1 029	264	304
18	25	10	066	BLUSSANGEAUX	66	70	66	70	67	28	27
19	25	10	067	BLUSSANS	197	221	193	221	193	65	69
20	25	9	071	BONDEVAL	351	400	411	400	411	142	147
21	25	10	083	BOURNOIS	177	208	212	208	213	64	71
22	25	30	093	BRETIGNEY	44	40	58	40	58	20	23
23	25	34	097	BROGNARD	228	275	424	275	424	87	139
24	25	26	114	CHAMESOL	282	306	310	307	311	96	113
25	25	21	159	COLOMBIER-FONTAINE	1 371	1 370	1 523	1 371	1 523	474	534
26	25	3	170	COURCELLES-LES-MONTBELIARD	1 131	1 064	1 025	1 072	1 025	371	394
27	25	34	188	DAMBENOIS	242	325	607	325	607	100	176
28	25	34	190	DAMPIERRE-LES-BOIS	1 581	1 570	1 510	1 570	1 511	569	570
29	25	21	191	DAMPIERRE-SUR-LE-DOUBS	391	474	536	474	536	154	177
30	25	9	194	DANNEMARIE	86	99	129	99	129	30	36
31	25	3	196	DASLE	1 345	1 439	1 418	1 435	1 418	468	520
32	25	30	198	DESANDANS	384	390	521	388	521	124	160
33	25	30	207	DUNG	519	460	518	460	518	141	180
34	25	30	210	ECHENANS	33	90	117	90	117	27	34
35	25	21	214	ECOT	254	363	365	375	366	109	117
36	25	9	216	ECURCEY	263	277	289	277	289	98	108
37	25	21	224	ETOUVANS	746	891	760	887	760	281	274
38	25	10	226	ETRAPPE	100	160	165	160	165	40	49
39	25	34	228	ETUPES	5 250	4 671	3 603	4 676	3 605	1 387	1 259
40	25	34	230	EXINCOURT	4 185	3 776	3 445	3 777	3 444	1 336	1 330
41	25	10	232	FAIMBE	56	69	95	69	95	24	30
42	25	34	237	FESCHES-LE-CHATEL	2 288	2 263	2 118	2 264	2 117	798	810
43	25	10	264	GEMONVAL	75	86	100	86	100	26	30
44	25	10	266	GENEY	147	144	136	143	137	50	50
45	25	9	274	GLAY	325	268	307	271	307	102	113
46	25	21	281	GOUX-LES-DAMBELIN	165	167	220	167	220	49	63
47	25	31	284	GRAND-CHARMONT	7 922	7 139	5 605	7 152	5 603	2 148	2 012
48	25	9	304	HERIMONCOURT	3 180	3 508	3 923	3 501	3 925	1 270	1 432
49	25	10	311	HYEMONDANS	100	148	151	148	151	46	53
50	25	10	315	L'ISLE-SUR-LE-DOUBS	3 442	3 205	3 203	3 204	3 203	1 167	1 231
51	25	30	316	ISSANS	199	264	266	266	266	75	87
52	25	30	322	LAIRE	175	271	243	272	243	82	82
53	25	10	345	LONGEVILLE-SUR-DOUBS	493	493	657	493	660	173	218
54	25	30	350	LOUGRES	713	733	722	733	722	232	252
55	25	10	365	MANCENANS	322	350	322	352	322	104	106
56	25	35	367	MANDEURE	6 596	6 105	5 402	6 121	5 402	2 091	2 049
57	25	10	369	MARVELISE	97	134	119	134	119	44	38
58	25	21	370	MATHAY	1 482	1 634	1 960	1 639	1 960	510	629
59	25	10	372	MEDIERE	362	305	327	305	327	110	127
60	25	9	378	MESLIÈRES	340	388	375	388	375	144	144
61	25	96	388	MONTBELIARD	30 425	31 836	29 005	31 889	28 966	11 491	11 585
62	25	10	394	MONTENOIS	663	773	772	772	1 010	231	311
63	25	31	428	NOMMAY	1 590	1 635	1 513	1 638	1 514	516	547
64	25	10	431	ONANS	246	288	358	288	358	93	117
65	25	9	452	PIERREFONTAINE-LES-BLAMONT	190	190	235	191	235	68	85
66	25	30	469	PRESENVILLERS	398	514	489	515	489	159	167
67	25	10	470	LA PRETIERE	136	158	149	160	149	52	57
68	25	10	479	RANG	469	518	474	522	474	154	167
69	25	30	481	RAYNANS	132	202	203	202	203	64	68
70	25	9	497	ROCHES-LES-BLAMONT	377	493	548	493	548	148	175
71	25	8	516	SAINT-GEORGES-ARMONT	63	73	94	73	94	22	27
72	25	30	521	SAINT-JULIEN-LES-MONTBELIARD	122	153	174	153	174	55	59
73	25	30	523	SAINTE-MARIE	551	646	678	646	679	198	231
74	25	10	524	SAINTE-MARIE-COLOMBIER	598	742	729	742	729	255	272
75	25	30	526	SAINTE-SUZANNE	1 448	1 296	1 246	1 298	1 246	448	451
76	25	9	539	SELONCOURT	5 268	5 545	5 613	5 545	5 613	2 001	2 095
77	25	30	540	SEMONDANS	235	230	233	230	233	70	79
78	25	31	547	SOCBAUX	6 344	5 254	4 419	5 252	4 419	1 648	1 518
79	25	10	552	SOURANS	113	115	119	109	119	32	38
80	25	3	555	TAILLECOURT	679	745	659	745	659	264	253
81	25	9	562	THULAY	105	119	140	119	140	33	45
82	25	35	580	VALENTIGNEY	14 894	14 362	13 133	14 369	13 141	4 454	4 452
83	25	9	586	VANDONCOURT	605	594	605	593	605	210	220
84	25	30	608	LE VERNY	59	155	158	154	158	43	48
85	25	31	614	VIEUX-CHARMONT	3 167	2 680	2 571	2 688	2 573	993	1 058
86	25	9	615	VILLARS-LES-BLAMONT	363	368	366	368	366	130	142
87	25	21	618	VILLARS-SOUS-ECOT	205	348	362	347	362	100	114
88	25	35	632	VOUJEAUCOURT	2 959	2 775	3 176	2 776	3 178	976	1 161
89	70	11	064	BELVERNE	180	134	128	134	128	46	45
90	70	30	096	BREVILLIERS	564	567	581	567	581	189	207
91	70	30	116	CHAGEY	545	567	621	567	621	206	230
92	70	11	121	CHAMPEY	603	763	785	763	786	232	255

Aire Urbaine INSEE Montbéliard

Aire Urbaine Insee de Montbéliard				POPULATION SANS DOUBLES COMPTES			POPULATION TOTALE		NOMBRE DE MÉNAGES		
n°	dép.	canton	code com	commune	1975	1982	1990	1982	1990	1982	1990
93	70	11	147	CHAVANNE	175	176	191	176	191	59	67
94	70	3	157	CLAIREGOUTTE	384	414	384	414	384	143	133
95	70	11	160	COISEVAUX	123	171	211	171	211	52	66
96	70	27	180	COURCHATON	485	578	504	577	504	169	169
97	70	11	182	COURMONT	80	86	91	86	91	31	35
98	70	11	184	COUTHENANS	680	677	710	677	710	199	218
99	70	27	187	CREVANS-ET-LA-CHAPELLE-LES-G	163	214	257	215	257	64	78
100	70	30	206	ECHENANS-SOUS-MONT-VAUDOIS	308	413	412	413	412	116	133
101	70	27	226	FALLON	342	325	340	325	339	106	110
102	70	27	229	FAYMONT	231	249	243	249	243	86	88
103	70	3	254	FREDERIC-FONTAINE	183	188	190	188	190	67	74
104	70	27	276	GRANGES-LA-VILLE	221	186	188	186	188	66	69
105	70	27	277	GRANGES-LE-BOURG	356	330	306	330	306	113	112
106	70	94	285	HERICOURT	8 578	10 014	9 742	10 009	9 743	3 256	3 401
107	70	11	306	LOMONT	404	407	383	407	383	136	141
108	70	30	312	LUZE	530	565	596	566	596	189	217
109	70	13	313	LYOFFANS	380	359	334	359	334	116	119
110	70	13	319	MAGNY-JOBERT	67	83	87	83	83	26	29
111	70	27	347	MIGNAVILLERS	259	287	344	287	344	96	115
112	70	28	362	MONTIGNY-LES-CHELIEU	219	196	169	196	169	83	78
113	70	11	477	SAULNOT	554	707	704	708	705	214	235
114	70	27	484	SECENANS	145	146	151	146	151	53	56
115	70	27	487	SENARGENT-MIGNAFANS	289	263	274	263	274	88	100
116	70	11	497	TAVEY	275	360	337	361	335	116	120
117	70	11	506	TREMOINS	274	316	311	317	311	96	101
118	70	11	547	VERLANS	85	120	118	120	118	40	43
119	70	11	567	VILLERS-SUR-SAULNOT	125	104	116	104	116	32	38
120	70	11	579	VYANS-LE-VAL	311	384	400	384	400	123	134
121	90	12	009	BEAUCOURT	5 521	5 682	5 569	5 684	5 569	1 908	1 950
122	90	10	022	CHATENOIS-LES-FORGES	2 704	2 691	2 517	2 693	2 517	897	920
123	90	12	045	FECHE-L'EGLISE	637	789	764	789	764	237	261
124	90	13	069	MEZIRE	1 252	1 326	1 150	1 326	1 150	398	394
125	90	12	070	MONTBOUTON	396	376	427	378	427	131	153
126	90	10	097	TREVENANS	835	1 078	1 108	1 078	1 104	321	355
TOTAL AIRE URBAINE INSEE MONTBÉLIARD					191 038	192 209	182 297	192 324	182 282	63 152	65 210

AIRE URBAINE INSEE DE BELFORT



Pour mesurer l'aire d'influence des villes et les phénomènes de péri-urbanisation, l'INSEE a défini à partir des migrations domicile-travail des **espaces urbains** composés d'**aires urbaines** et de **communes multipolarisées**.

L'**aire urbaine** est composée d'un pôle urbain et d'une couronne péri-urbaine.

- Le *pôle urbain* est une unité urbaine (cf. définition de l'agglomération urbaine p. 3) qui offre au moins 5000 emplois sur son territoire (sous réserve qu'elle ne soit pas sous la dépendance directe d'un pôle urbain plus important ; elle fait alors partie de la couronne péri-urbaine).

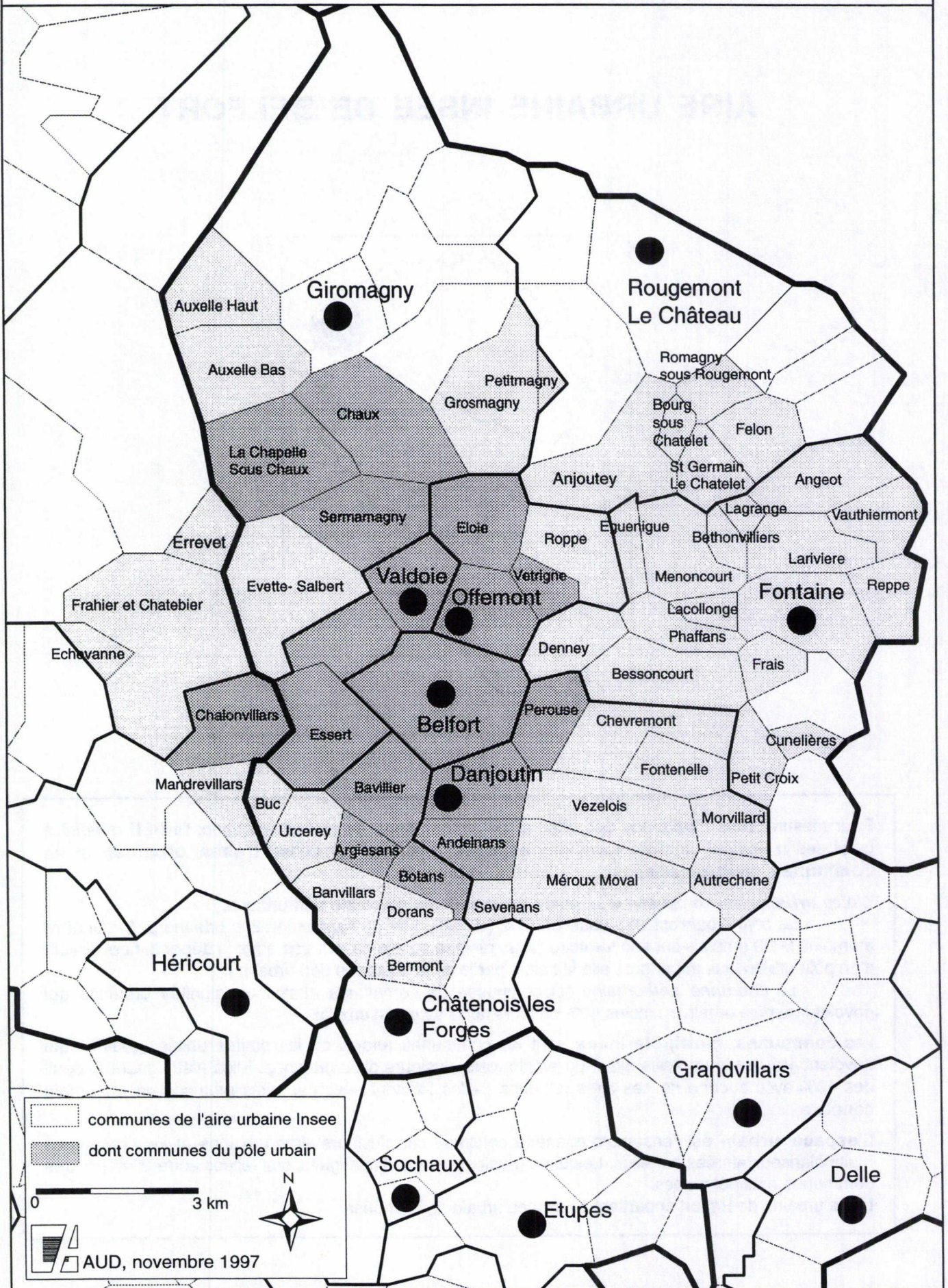
- La *couronne péri-urbaine* est composée de communes rurales ou d'unités urbaines qui envoient au pôle urbain au moins 40% de leurs actifs ayant un emploi.

Les **communes multipolarisées** sont les communes rurales ou les petites unités urbaines qui envoient 40% de leurs actifs ayant un emploi vers plusieurs aires urbaines. Elles n'atteignent le seuil des 40% avec aucune de ces aires urbaines ; elles forment avec ces aires urbaines un ensemble connexe.

L'**espace urbain** est l'ensemble connexe constitué par plusieurs aires urbaines et les communes multipolarisées attirées par elles. Les aires urbaines sont soit contiguës, soit reliées entre elles par des communes multipolarisées.

L'aire urbaine de Belfort appartient à l'espace urbain de Mulhouse.

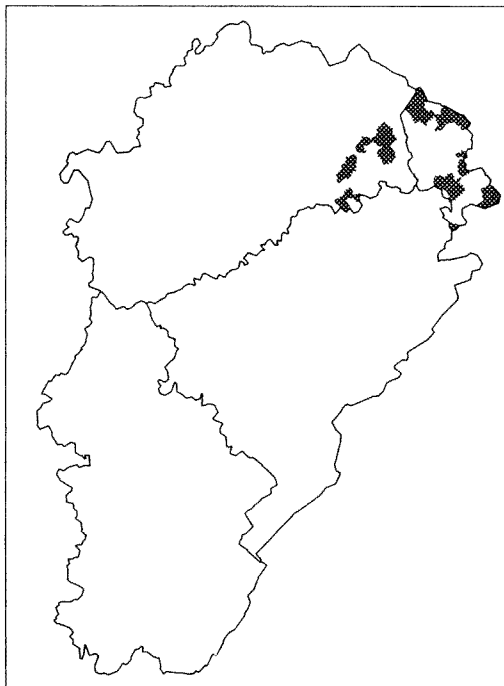
AIRE URBAINE INSEE DE BELFORT



Aire Urbaine INSEE Belfort

Aire Urbaine Insee de Belfort					POPULATION SANS DOUBLES COMPTES			POPULATION TOTALE		NOMBRE DE MÉNAGES	
n°	dép.	canton	code com	commune	1975	1982	1990	1982	1990	1982	1990
1	70	30	117	CHALONVILLARS *	834	1 135	1 066	1 135	1 067	372	374
2	70	3	205	ECHAVANNE	125	181	205	181	205	58	70
3	70	3	215	ERREVET	98	163	228	163	228	51	72
4	70	3	248	FRAHIER-ET-CHATEBIER	616	907	1 005	907	1 005	282	340
5	70	30	330	MANDREVILLARS *	0	0	123	0	123	0	43
6	90	11	001	ANDELNANS	660	1 485	1 324	1 485	1 324	412	425
7	90	3	002	ANGEOT	168	208	243	208	243	72	86
8	90	5	003	ANJOUTEY	339	423	544	422	544	145	183
9	90	10	004	ARGESANS	188	202	286	202	286	63	90
10	90	4	005	AUXELLES-BAS	325	361	353	361	353	128	137
11	90	4	006	AUXELLES-HAUT	228	220	252	220	252	99	109
12	90	10	007	BANVILLARS	203	208	237	208	237	64	76
13	90	10	008	BAVILLIERS	3 454	3 555	4 408	3 554	4 408	1 104	1 459
14	90	99	010	BELFORT	54 615	51 206	50 125	51 293	50 139	19 864	20 852
15	90	10	011	BERMONT	174	226	234	226	234	65	79
16	90	3	012	BESSONCOURT	346	508	805	508	805	168	251
17	90	3	013	BETHONVILLIERS	136	116	154	116	154	31	49
18	90	10	015	BOTANS	200	194	226	195	226	64	76
19	90	5	016	BOURG-SOUS-CHATELET	45	85	111	85	111	22	34
20	90	10	020	BUC	230	273	284	273	284	81	87
21	90	11	021	CHARMOIS	115	203	227	204	227	59	72
22	90	4	023	CHAUX	780	814	869	812	872	276	301
23	90	11	026	CHEVREMONT	742	905	1 040	905	1 040	295	356
24	90	6	029	CRAVANCHE	1 885	1 893	1 877	1 894	1 878	640	670
25	90	3	031	CUNELIERES	116	157	204	157	204	57	69
26	90	11	032	DANJOUTIN	3 695	3 451	3 103	3 460	3 102	1 228	1 231
27	90	3	034	DENNEY	415	491	531	494	531	155	191
28	90	10	035	DORANS	411	447	509	447	509	144	170
29	90	3	036	EGUENIGUE	208	229	292	229	292	63	80
30	90	15	037	ELOIE	447	695	889	695	889	213	275
31	90	6	039	ESSERT	1 561	2 468	2 514	2 466	2 515	839	917
32	90	4	042	EVETTE-SALBERT	1 389	1 781	2 093	1 782	2 092	544	674
33	90	5	044	FELON	131	155	204	154	204	51	63
34	90	3	047	FONTAINE	373	353	435	353	435	120	149
35	90	11	048	FONTENELLE	79	115	118	115	118	35	38
36	90	3	049	FOUSSEMAGNE	384	517	509	518	509	159	169
37	90	3	050	FRAIS	92	152	205	152	205	49	64
38	90	4	054	GROSMAGNY	337	357	464	353	464	120	159
39	90	4	057	LACHAPELLE-SOUS-CHAUX	543	607	577	612	578	193	208
40	90	3	059	LACOLLONGE	153	182	198	182	198	49	57
41	90	3	060	LAGRANGE	35	56	94	56	94	22	31
42	90	3	062	LARIVIERE	181	166	197	166	197	59	68
43	90	3	067	MENONCOURT	188	239	281	239	281	84	99
44	90	11	068	MEROUX-MOVAL	619	732	893	733	893	244	295
45	90	11	074	NOVILLARD	89	181	196	181	196	55	62
46	90	15	075	OFFEMONT	3 456	4 140	4 213	4 147	4 214	1 165	1 307
47	90	11	076	PEROUSE	633	727	800	731	800	253	281
48	90	3	077	PETIT-CROIX	222	260	308	260	308	84	95
49	90	4	079	PETITMAGNY	139	193	261	190	261	65	91
50	90	3	080	PHAFFANS	342	350	353	348	353	106	115
51	90	11	082	AUTRECHENE	123	146	154	146	154	47	52
52	90	3	084	REPPE	187	214	241	214	241	69	77
53	90	5	086	ROMAGNY-SOUS-ROUGEMONT	155	177	183	177	183	58	61
54	90	15	087	ROPPE	604	746	703	757	703	244	254
55	90	5	091	SAINT-GERMAIN-LE-CHATELET	327	347	506	347	506	104	156
56	90	4	093	SERMAMAGNY	827	793	832	798	834	278	307
57	90	11	094	SEVENANS	194	201	575	201	575	71	265
58	90	10	098	URCEREY	175	227	271	227	271	70	84
59	90	6	099	VALDOIE	4 466	4 572	4 314	4 560	4 318	1 808	1 858
60	90	3	100	VAUTHIERMONT	146	174	183	174	183	59	62
61	90	15	103	VETRIGNE	343	400	421	400	421	115	134
62	90	11	104	VEZELOIS	588	671	664	671	664	209	226
TOTAL AIRE URBAINE INSEE BELFORT					90 879	93 340	95 714	93 449	95 740	33 703	36 785

COMMUNES MULTIPOLARISÉES (aires urbaines INSEE)



Pour mesurer l'aire d'influence des villes et les phénomènes de péri-urbanisation, l'INSEE a défini à partir des migrations domicile-travail des **espaces urbains** composés de **communes multipolarisées** et d'**aires urbaines**.

Les **communes multipolarisées** sont les communes rurales ou les petites unités urbaines qui envoient 40% de leurs actifs ayant un emploi vers plusieurs aires urbaines. Elles n'atteignent le seuil des 40% avec aucune de ces aires urbaines ; elles forment avec ces aires urbaines un ensemble connexe.

L'**aire urbaine** est composée d'un pôle urbain et d'une couronne péri-urbaine.

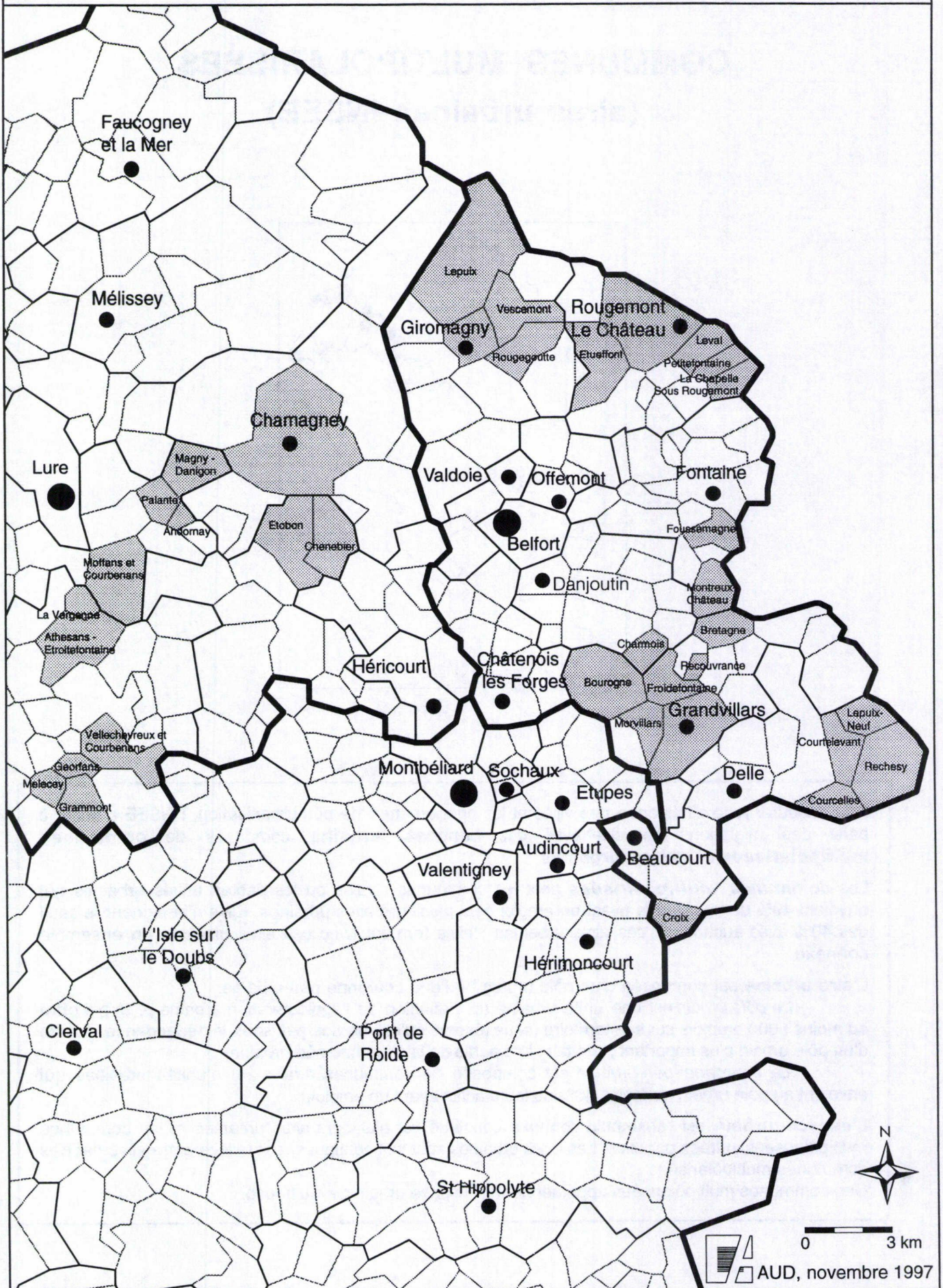
- Le **pôle urbain** est une unité urbaine (cf. définition de l'agglomération urbaine p. 3) qui offre au moins 5000 emplois sur son territoire (sous réserve qu'elle ne soit pas sous la dépendance directe d'un pôle urbain plus important ; elle fait alors partie de la couronne péri-urbaine).

- La **couronne péri-urbaine** est composée de communes rurales ou d'unités urbaines qui envoient au pôle urbain au moins 40% de leurs actifs ayant un emploi.

L'**espace urbain** est l'ensemble connexe constitué par plusieurs aires urbaines et les communes multipolarisées attirées par elles. Les aires urbaines sont soit contiguës, soit reliées entre elles par des communes multipolarisées.

Ces communes multipolarisées appartiennent à l'espace urbain de Mulhouse.

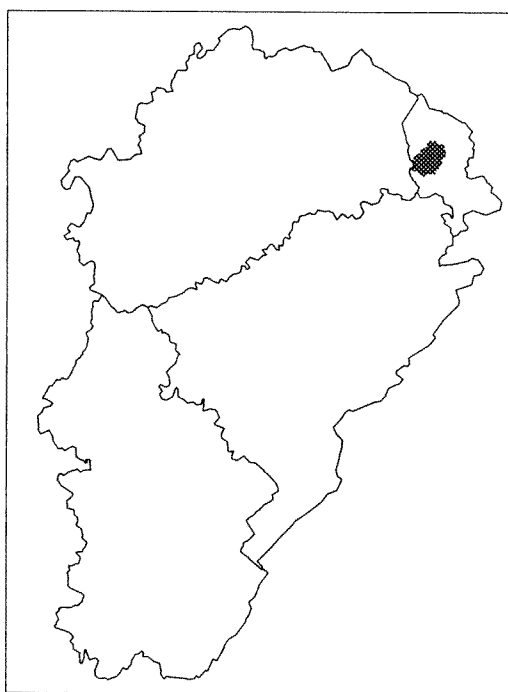
AIRE URBAINE INSEE - COMMUNES MULTIPÔLARISÉES



AU INSEE multipolarisées

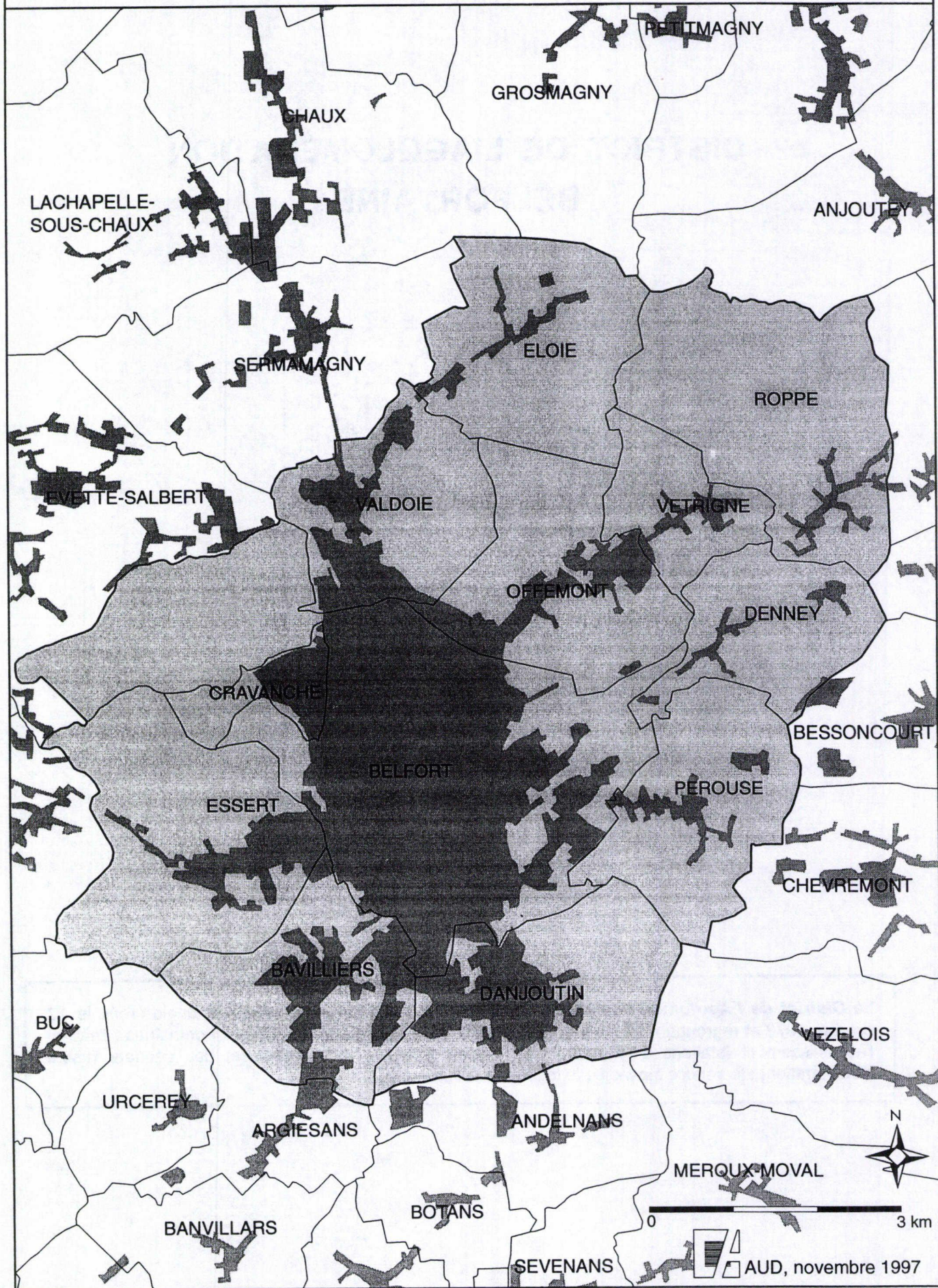
Aire Urbaine Insee - communes multipolarisées				POPULATION SANS DOUBLES COMPTES			POPULATION TOTALE		NOMBRE DE MÉNAGES		
n°	dép.	canton	code com	commune	1975	1982	1990	1982	1990	1982	1990
1	70	13	021	ANDORNAY	91	110	103	110	103	33	37
2	70	27	031	ATHESANS-ETROITEFONTAINE	545	573	584	573	584	180	204
3	70	3	120	CHAMPAGNEY	3 068	3 275	3 283	3 288	3 283	1 182	1 227
4	70	11	149	CHENEBIER	418	548	641	548	641	160	194
5	70	11	221	ETOBON	210	230	218	230	218	78	83
6	70	27	264	GEORFANS	54	72	72	72	71	24	22
7	70	27	273	GRAMMONT	78	84	74	85	74	28	24
8	70	13	318	MAGNY-DANIGON	357	378	344	378	347	134	125
9	70	27	336	MELECEY	188	153	189	153	189	59	65
10	70	13	348	MOFFANS-ET-VACHERESSE	554	555	549	555	550	181	192
11	70	13	403	PALANTE	103	124	164	124	157	38	46
12	70	27	530	VELLECHEVREUX-ET-COURBENANS	199	197	187	197	187	63	62
13	70	27	544	LA VERGENNE	94	99	94	100	93	28	31
14	90	13	017	BOUROGNE	906	1 216	1 353	1 215	1 356	378	433
15	90	13	019	BRETAGNE	161	171	202	171	202	50	61
16	90	11	021	CHARMOIS	115	203	227	204	227	59	72
17	90	2	027	COURCELLES	88	128	106	128	106	37	38
18	90	2	028	COURTELEVANT	294	337	353	337	353	101	113
19	90	12	030	CROIX	121	112	122	112	122	42	43
20	90	5	041	ETUEFFONT	971	1 081	1 324	1 083	1 323	387	468
21	90	3	049	FOUSSEMAGNE	384	517	509	518	509	159	169
22	90	13	051	FROIDFONTAINE	431	431	437	431	437	140	143
23	90	4	052	GIROMAGNY	3 393	3 577	3 226	3 590	3 227	1 252	1 190
24	90	5	058	LACHAPELLE-SOUS-ROUGEMONT	409	403	404	403	404	137	144
25	90	2	064	LEPUIX-NEUF	203	232	251	232	251	74	84
26	90	4	065	LEPUIX	1 083	1 028	1 059	1 029	1 058	386	405
27	90	5	066	LEVAL	179	186	206	186	206	58	71
28	90	3	071	MONTREUX-CHATEAU	942	1 018	927	1 018	927	347	344
29	90	13	072	MORVILLARS	1 057	1 015	1 021	1 014	1 019	352	371
30	90	5	078	PETITEFONTAINE	120	142	158	143	158	40	52
31	90	2	081	RECHESY	725	700	720	702	720	232	261
32	90	13	083	RECOUVRANCE	30	41	57	41	57	13	17
33	90	4	088	ROUGEGOUTTE	892	919	858	919	858	313	331
34	90	5	089	ROUGEMONT-LE-CHATEAU	1 318	1 301	1 198	1 300	1 198	436	437
35	90	4	102	VESEMONT	542	564	644	564	644	164	204
TOTAL COMMUNES MULTIPOLARISÉES AIRE URBAINE INSEE					20 323	21 720	21 864	21 753	21 859	7 345	7 763

DISTRICT DE L'AGGLOMÉRATION BELFORTAINE



Le ***District de l'Agglomération Belfortaine*** (DAB) est une structure intercommunale créée le 17 octobre 1973 et regroupant 12 communes en 1997. Ses compétences couvrent 4 domaines : l'eau et l'assainissement (stations d'épuration) ; la collecte sélective et le traitement des déchets (usine d'incinération) ; le service incendie ; le logement et l'urbanisme.

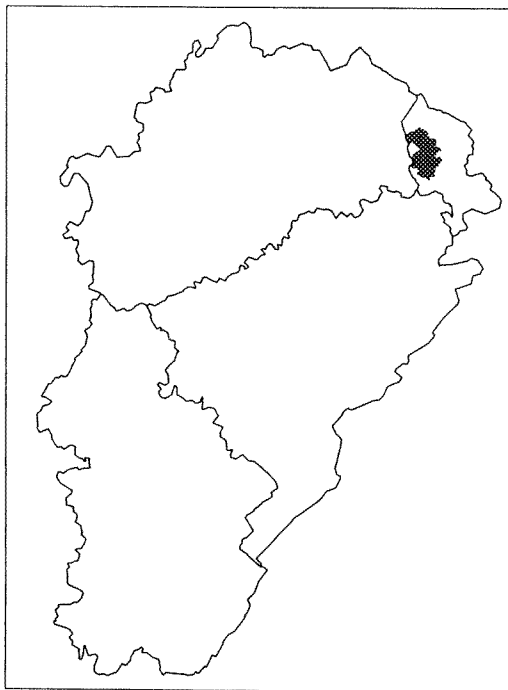
DISTRICT DE L'AGGLOMÉRATION BELFORTAINE



DAB

District de l'agglomération Belfortaine					POPULATION SANS DOUBLES COMPTES			POPULATION TOTALE		NOMBRE DE MÉNAGES	
n°	dép.	canton	code com	commune	1975	1982	1990	1982	1990	1982	1990
1	90	10	008	BAVILLIERS	3 454	3 555	4 408	3 554	4 408	1 104	1 459
2	90	99	010	BELFORT	54 615	51 206	50 125	51 293	50 139	19 864	20 852
3	90	6	029	CRAVANCHE	1 885	1 893	1 877	1 894	1 878	640	670
4	90	11	032	DANJOUTIN	3 695	3 451	3 103	3 460	3 102	1 228	1 231
5	90	3	034	DENNEY	415	491	531	494	531	155	191
6	90	15	037	ELOIE	447	695	889	695	889	213	275
7	90	6	039	ESSERT	1 561	2 468	2 514	2 466	2 515	839	917
8	90	15	075	OFFEMONT	3 456	4 140	4 213	4 147	4 214	1 165	1 307
9	90	11	076	PEROUSE	633	727	800	731	800	253	281
10	90	15	087	ROPPE	604	746	703	757	703	244	254
11	90	6	099	VALDOIE	4 466	4 572	4 314	4 560	4 318	1 808	1 858
12	90	15	103	VETRIGNE	343	400	421	400	421	115	134
TOTAL DAB					75 574	74 344	73 898	74 451	73 918	27 628	29 429

AGGLOMÉRATION INSEE DE BELFORT

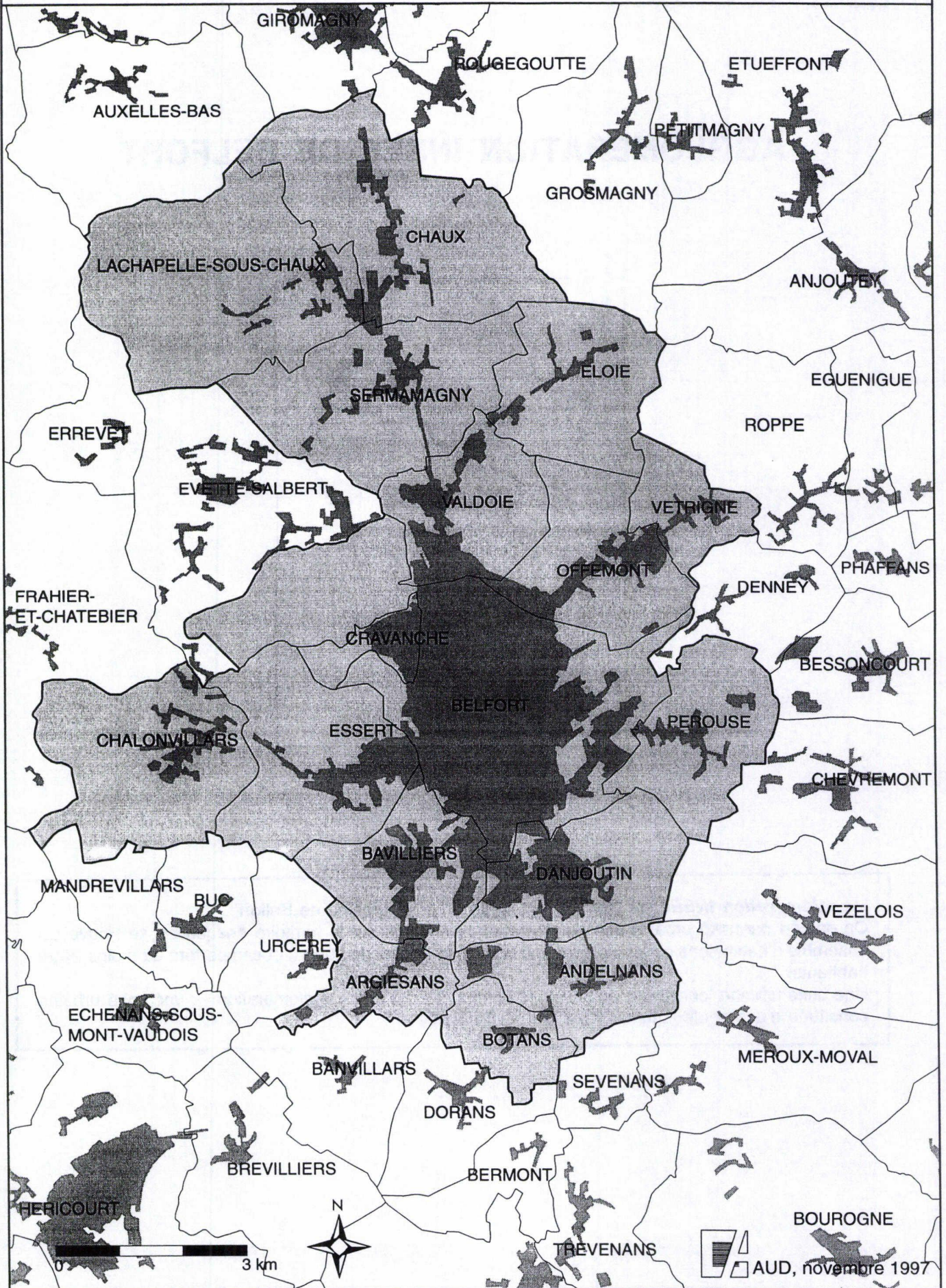


L'**agglomération INSEE de Belfort** est égale à l'unité urbaine de Belfort.

On entend par unité urbaine une ou plusieurs communes sur le territoire desquelles se trouve un ensemble d'habitations qui présentent une continuité (moins de 200 m) et comportent au moins 2000 habitants.

Une unité urbaine constituée de plusieurs communes est une « agglomération » ; une unité urbaine constituée d'une seule commune est une « ville isolée ».

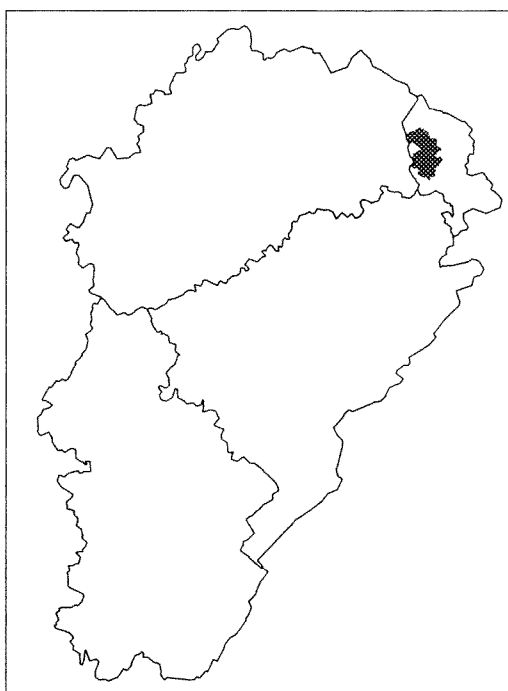
AGGLOMÉRATION INSEE DE BELFORT



Agglomération INSEE Belfort

Agglomération Insee de Belfort					POPULATION SANS DOUBLES COMPTES			POPULATION TOTALE		NOMBRE DE MÉNAGES	
n°	dép.	canton	code com	commune	1975	1982	1990	1982	1990	1982	1990
1	70	30	117	CHALONVILLARS *	834	1 135	1 066	1 135	1 067	372	374
2	90	11	001	ANDELNANS	660	1 485	1 324	1 485	1 324	412	425
3	90	10	004	ARGIESANS	188	202	286	202	286	63	90
4	90	10	008	BAVILLIERS	3 454	3 555	4 408	3 554	4 408	1 104	1 459
5	90	99	010	BELFORT	54 615	51 206	50 125	51 293	50 139	19 864	20 852
6	90	10	015	BOTANS	200	194	226	195	226	64	76
7	90	4	023	CHAUX	780	814	869	812	872	276	301
8	90	6	029	CRAVANCHE	1 885	1 893	1 877	1 894	1 878	640	670
9	90	11	032	DANJOUTIN	3 695	3 451	3 103	3 460	3 102	1 228	1 231
10	90	15	037	ELOIE	447	695	889	695	889	213	275
11	90	6	039	ESSERT	1 561	2 468	2 514	2 466	2 515	839	917
12	90	4	057	LACHAPELLE-SOUS-CHAUX	543	607	577	612	578	193	208
13	90	15	075	OFFEMONT	3 456	4 140	4 213	4 147	4 214	1 165	1 307
14	90	11	076	PEROUSE	633	727	800	731	800	253	281
15	90	4	093	SERMAMAGNY	827	793	832	798	834	278	307
16	90	6	099	VALDOIE	4 466	4 572	4 314	4 560	4 318	1 808	1 858
17	90	15	103	VETRIGNE	343	400	421	400	421	115	134
TOTAL AGGLOMÉRATION INSEE BELFORT					78 587	78 337	77 844	78 439	77 871	28 887	30 765

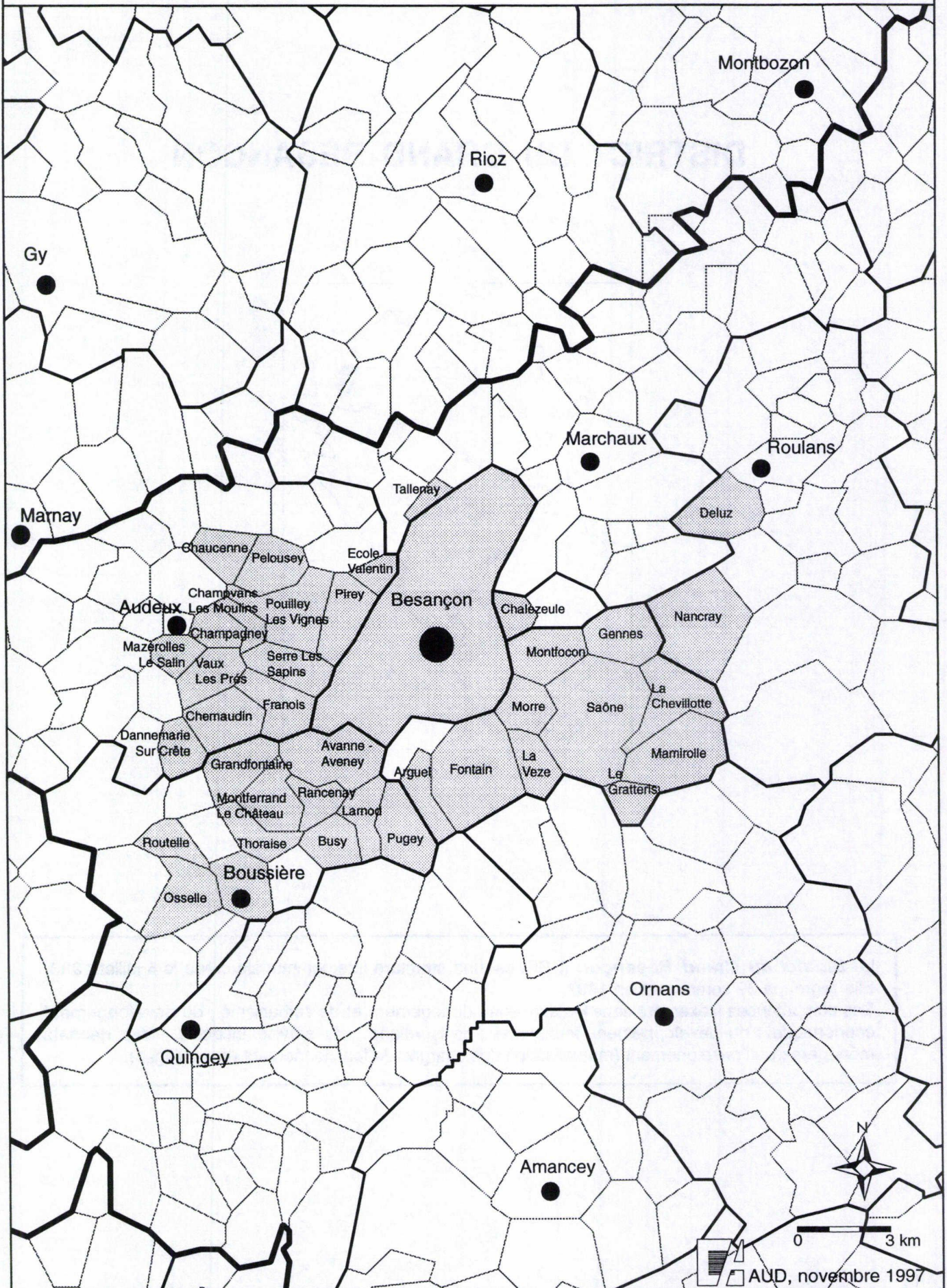
DISTRICT DU GRAND BESANCON



Le ***District du Grand Besançon*** (DGB) est une structure intercommunale créée le 5 juillet 1993. Elle regroupe 39 communes en 1997.

Ses compétences s'exercent dans les domaines du logement et de l'urbanisme ; du développement économique ; du développement touristique ; de la voirie ; du service incendie ; des déchets ménagers ; de l'enseignement (mutualisation des charges de fonctionnement des collèges).

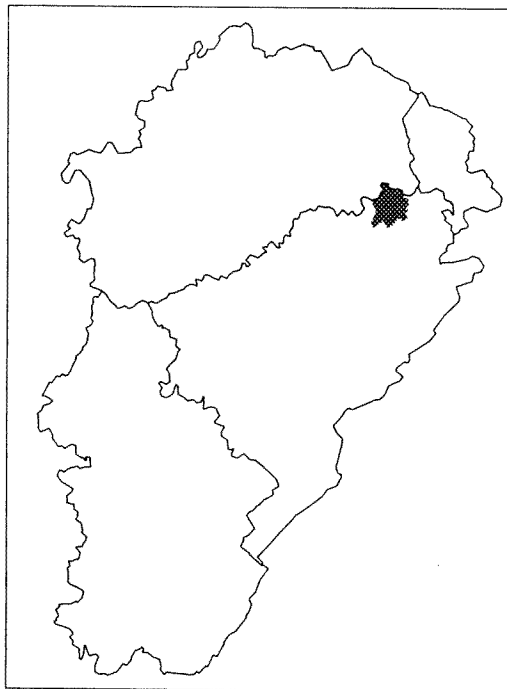
DISTRICT DU GRAND BESANCON



DGB

District du Grand Besançon				POPULATION SANS DOUBLES COMPTES			POPULATION TOTALE		NOMBRE DE MÉNAGES		
n°	dép.	canton	code com	commune	1975	1982	1990	1982	1990	1982	1990
1	25	6	027	ARGUEL	175	235	240	235	240	59	64
2	25	7	036	AVANNE-AVENEY	1 374	1 826	1 870	1 827	1 870	466	545
3	25	99	056	BESANCON	120 315	113 283	113 828	113 501	113 835	43 427	48 026
4	25	7	084	BOUSSIERES	697	762	837	762	837	246	289
5	25	7	103	BUSY	300	331	407	330	407	107	135
6	25	28	112	CHALEZEULE	764	812	944	810	945	262	316
7	25	2	115	CHAMPAGNEY	115	200	228	200	228	59	70
8	25	2	119	CHAMPVANS-LES-MOULINS	178	212	237	212	238	55	77
9	25	2	136	CHAUCENNE	237	313	442	313	441	83	122
10	25	2	147	CHEMAUDIN	600	702	941	704	941	212	283
11	25	6	152	LA CHEVILLOTTE	61	83	82	83	82	22	19
12	25	2	195	DANNEMARIE-SUR-CRETE	444	653	774	654	775	189	249
13	25	24	197	DELUZ	562	706	692	708	692	244	264
14	25	2	212	ECOLE-VALENTIN	1 093	1 240	1 860	1 241	1 859	359	603
15	25	6	245	FONTAIN	475	647	721	650	722	186	228
16	25	2	258	FRANCOIS	1 242	1 293	1 558	1 294	1 558	369	494
17	25	6	267	GENNES	293	375	501	375	501	102	154
18	25	7	287	GRANDFONTAINE	898	1 070	1 111	1 072	1 109	297	345
19	25	6	297	LE GRATTERIS	52	76	79	75	79	22	25
20	25	7	328	LARNOD	306	514	649	514	649	146	193
21	25	6	364	MAMIROLLE	746	999	1 254	999	1 254	259	364
22	25	2	371	MAZEROLLES-LE-SALIN	122	152	133	152	133	45	40
23	25	6	395	MONTFAUCON	946	1 055	1 262	1 055	1 262	325	424
24	25	7	397	MONTFERRAND-LE-CHATEAU	1 452	1 612	1 724	1 614	1 725	419	504
25	25	6	410	MORRE	1 176	1 009	998	1 008	999	313	348
26	25	24	418	NANCRAY	588	779	897	779	896	244	293
27	25	7	438	OSSELLE	204	223	354	224	354	77	113
28	25	2	448	PELOUSEY	425	534	902	543	903	155	261
29	25	2	454	PIREY	818	1 055	1 234	1 058	1 235	310	414
30	25	2	467	POUILLEY-LES-VIGNES	1 017	1 358	1 707	1 359	1 707	415	547
31	25	7	473	PUGEY	453	495	517	495	517	136	157
32	25	7	477	RANCENAY	163	180	181	180	181	59	68
33	25	7	509	ROUTELLE	170	285	370	285	370	93	122
34	25	6	532	SAONE	1 943	2 200	2 412	2 201	2 412	632	771
35	25	2	542	SERRE-LES-SAPINS	647	894	1 251	895	1 251	272	390
36	25	13	557	TALLENAY	110	328	384	328	384	87	113
37	25	7	561	THORAISE	153	189	249	189	251	72	98
38	25	2	593	VAUX-LES-PRES	183	223	251	223	251	69	85
39	25	6	611	LA VEZE	273	368	400	369	400	104	133
TOTAL DGB					141 770	139 271	144 481	139 516	144 493	50 998	57 746

SIVOM DE LA VALLÉE DU RUPT

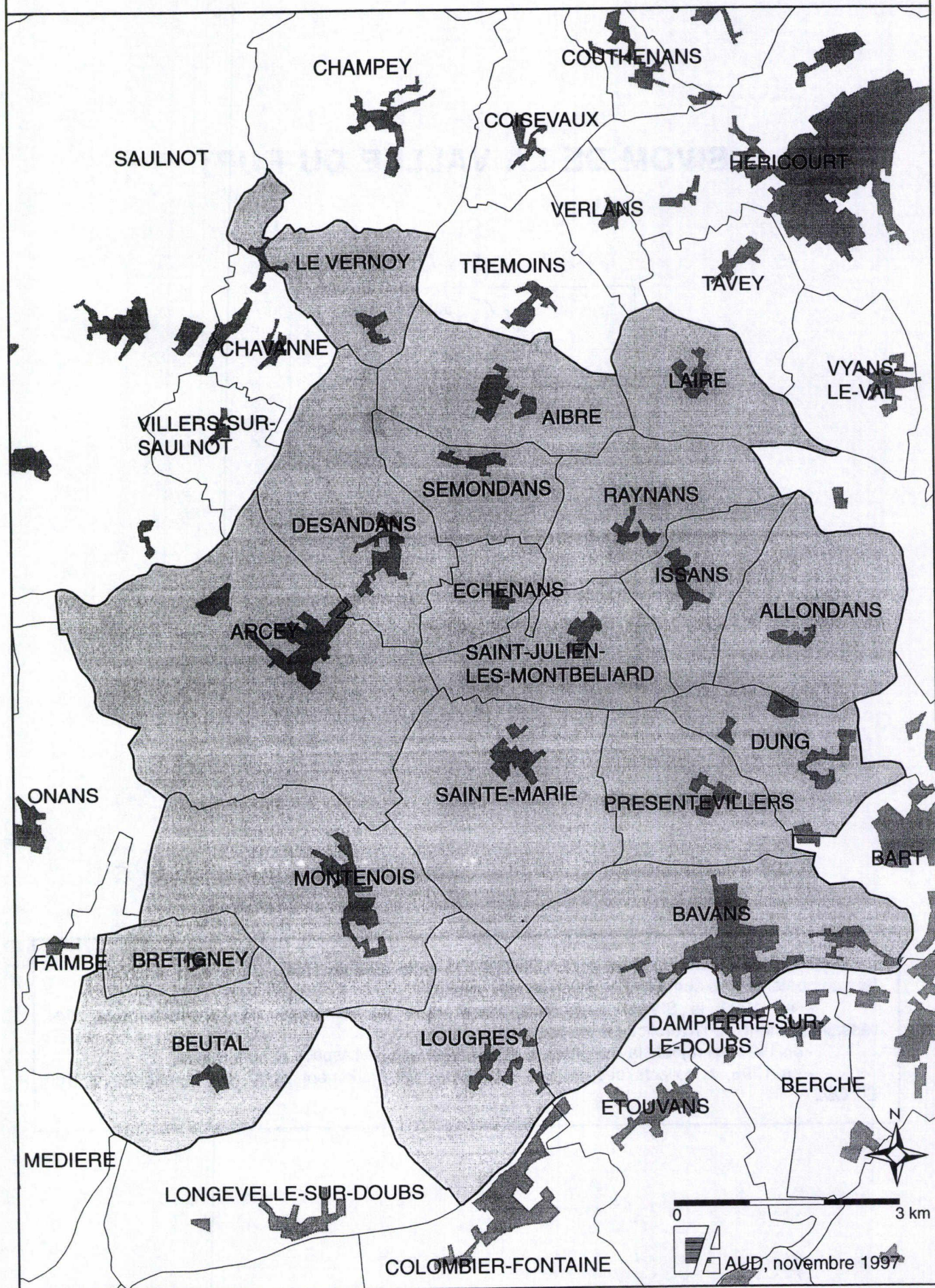


Le **SIVOM de la Vallée du Rupt** est un SIVOM à la carte créé en 1992.

Ses compétences se sont élargies au cours des années :

- en 1992 le SIVOM avait compétence dans les domaines de l'environnement, de l'assainissement, de l'hydrologie et du tourisme,
- en 1994, se rajoute la compétence d'aménagement de l'espace et du territoire,
- en 1996, la collecte des ordures ménagères fait également partie des compétences du SIVOM.

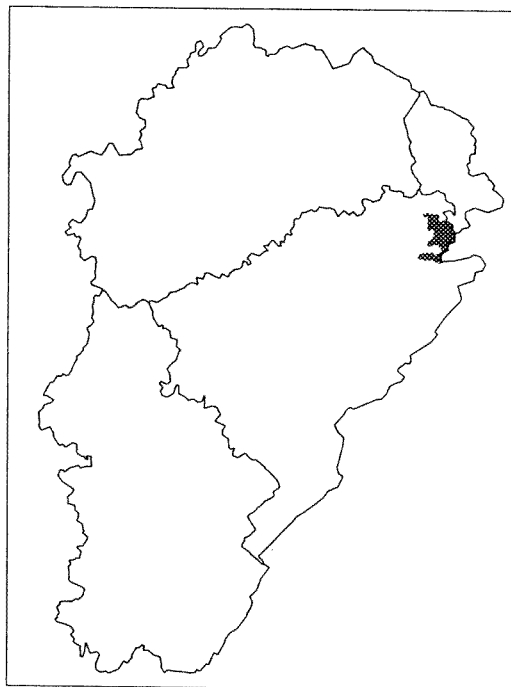
SIVOM DE LA VALLÉE DU RUPT



Sivom de la Vallée du Rupt

n°	départ.	canton	Sivom de la vallée du Rupt		POPULATION SANS DOUBLES COMPTES			POPULATION TOTALE		NOMBRE DE MÉNAGES	
			code com	commune	1975	1982	1990	1982	1990	1982	1990
1	25	30	008	AIBRE	258	522	504	522	504	143	150
2	25	30	013	ALLONDANS	187	176	179	176	179	56	67
3	25	10	022	ARCEY	917	1 071	1 101	1 072	1 098	321	380
4	25	30	048	BAVANS	3 754	4 148	4 144	4 147	4 144	1 209	1 306
5	25	30	059	BEUTAL	163	216	215	216	215	69	71
6	25	30	093	BRETIGNEY	44	40	58	40	58	20	23
7	25	30	198	DESANDANS	384	390	521	388	521	124	160
8	25	30	207	DUNG	519	460	518	460	518	141	180
9	25	30	210	ECHENANS	33	90	117	90	117	27	34
10	25	30	316	ISSANS	199	264	266	264	266	75	87
11	25	30	322	LAIRE	175	271	243	272	243	82	82
12	25	30	350	LOUGRES	713	733	722	733	722	232	252
13	25	10	394	MONTENOIS	663	773	1 011	772	1 010	231	311
14	25	30	469	PRESENTEVILLERS	398	514	489	515	489	159	167
15	25	30	481	RAYNANS	132	202	203	202	203	64	68
16	25	30	521	SAINT-JULIEN-LES-MONTBELIARD	122	153	174	153	174	55	59
17	25	30	523	SAINTE-MARIE	551	646	678	646	679	198	231
18	25	30	540	SEMONDANS	235	230	233	230	233	70	79
19	25	30	608	LE VERNY	59	155	158	154	158	43	48
TOTAL SIVOM VALLÉE DU RUPT					9 506	11 054	11 534	11 052	11 531	3 319	3 755

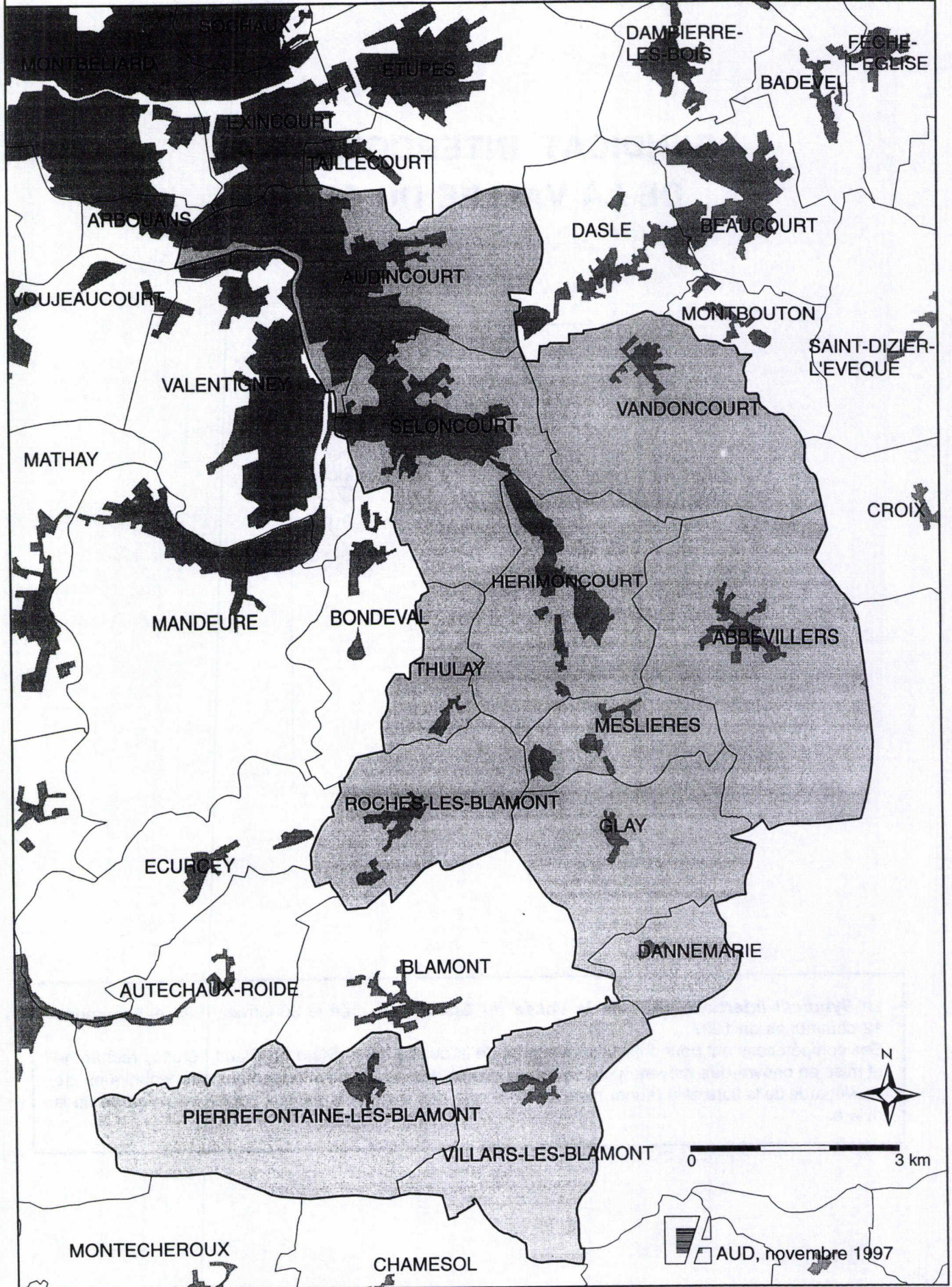
SYNDICAT INTERCOMMUNAL DE LA VALLÉE DU GLAND



Le **Syndicat Intercommunal de la Vallée du Gland** a été créé le 26 janvier 1989 et il regroupe 12 communes en 1997.

Ses compétences ont pour objet la sauvegarde de la qualité de la rivière Le Gland : étude, recherche et mise en oeuvre des moyens pour rétablir la qualité des eaux ; développement des techniques de sauvegarde de la flore et la faune, maîtrise d'ouvrage des éventuels travaux pour la sauvegarde de la rivière.

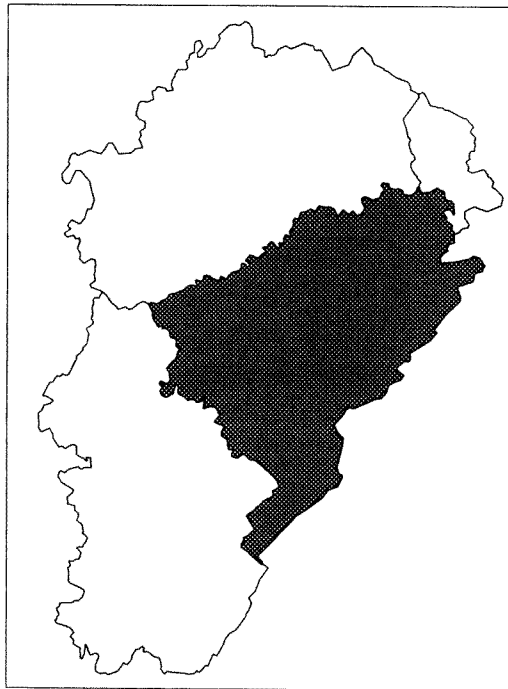
SYNDICAT INTERCOMMUNAL DE LA VALLÉE DU GLAND



Synd. Intercom. Vallée du Gland

Syndicat Intercommunal de la vallée du Gland				POPULATION SANS DOUBLES COMPTES			POPULATION TOTALE		NOMBRE DE MÉNAGES		
n°	dép.	canton	code com	commune	1975	1982	1990	1982	1990	1982	1990
1	25	9	004	ABBEVILLERS	570	760	817	760	817	243	280
2	25	3	031	AUDINCOURT	18 578	17 454	16 361	17 456	16 365	5 716	5 832
3	25	9	194	DANNEMARIE	86	99	129	99	129	30	36
4	25	9	274	GLAY	325	268	307	271	307	102	113
5	25	9	304	HERIMONCOURT	3 180	3 508	3 923	3 501	3 925	1 270	1 432
6	25	9	378	MESLIERES	340	388	375	388	375	144	144
7	25	9	452	PIERREFONTAINE-LES-BLAMONT	190	190	235	191	235	68	85
8	25	9	497	ROCHES-LES-BLAMONT	377	493	548	493	548	148	175
9	25	9	539	SELONCOURT	5 268	5 545	5 613	5 545	5 613	2 001	2 095
10	25	9	562	THULAY	105	119	140	119	140	33	45
11	25	9	586	VANDONCOURT	605	594	605	593	605	210	220
12	25	9	615	VILLARS-LES-BLAMONT	363	368	366	368	366	130	142
TOTAL Syndicat Intercommunal Vallée du Gland					29 987	29 786	29 419	29 784	29 425	10 095	10 599

DÉPARTEMENT DU DOUBS



Le **département du Doubs** est le découpage politico-administratif, cadre principal de l'administration territoriale de l'Etat et circonscription d'activité de ses services.

Les départements sont devenus des collectivités territoriales puissantes aux compétences étendues : en plus de la construction et de la gestion des équipements (voieries, collèges...), les principales compétences du département s'exercent dans les domaines de l'action sociale et sanitaire et de l'aide au développement économique.

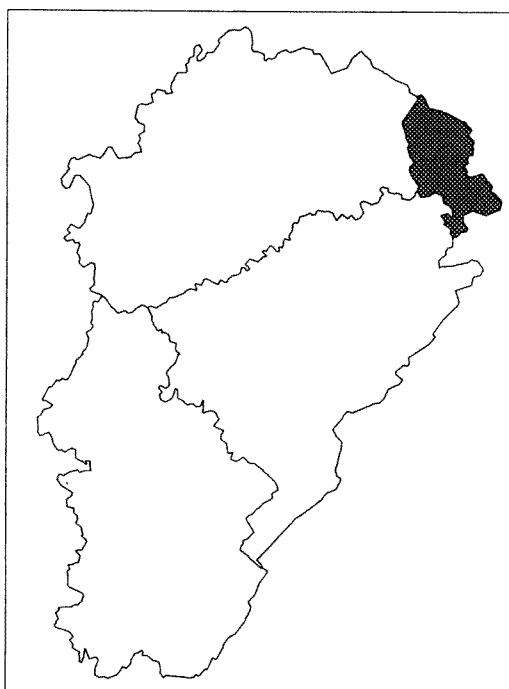
DOUBS



Doubs

n°	départ.	canton	code com	Doubs commune	POPULATION SANS DOUBLES COMPTES			POPULATION TOTALE		NOMBRE DE MÉNAGES	
					1975	1982	1990	1982	1990	1982	1990
553	25	17	592	VAUX-ET-CHANTEGRUE *	512	546	490	546	490	175	166
554	25	2	593	VAUX-LES-PRES	183	223	251	223	251	69	85
555	25	7	594	VELEMES-ESSARTS	253	312	318	312	318	89	102
556	25	8	595	VELLEROT-LES-BELVOIR	136	144	120	143	120	47	47
557	25	19	596	VELLEROT-LES-VERCEL	82	62	62	62	62	21	20
558	25	8	597	VELLEVANS	227	222	207	223	207	71	72
559	25	13	598	VENISE	188	235	316	235	316	72	101
560	25	24	599	VENNANS	16	31	77	31	77	8	19
561	25	19	600	VENNES	79	76	82	76	83	27	31
562	25	27	601	VERCEL-VILLEDIEU-LE-CAMP	1 041	1 068	1 088	1 067	1 089	337	374
563	25	4	602	VERGRANNE	60	71	77	71	77	21	27
564	25	4	604	VERNE	129	119	102	119	102	35	37
565	25	27	605	VERNIERFONTAINE	334	308	321	309	321	87	99
566	25	21	607	VERNOIS-LES-BELVOIR	74	67	54	67	54	23	20
567	25	30	608	LE VERNOY	59	155	158	154	158	43	48
568	25	20	609	VERRIERES-DE-JOUX	389	375	396	376	394	127	147
569	25	27	610	VERRIERES-DU-GROSBOIS	23	10	21	10	21	3	6
570	25	6	611	LA VEZE	273	368	400	369	400	104	133
571	25	13	612	VIILLEY	372	432	525	432	524	153	188
572	25	23	613	VIETHOREY	144	107	109	107	109	41	42
573	25	31	614	VIEUX-CHARMONT	3 167	2 680	2 571	2 688	2 573	993	1 058
574	25	9	615	VILLARS-LES-BLAMONT	363	368	366	368	366	130	142
575	25	7	616	VILLARS-SAINT-GEORGES	120	143	153	143	153	51	59
576	25	21	617	VILLARS-SOUS-DAMPIJOUX	313	393	422	394	422	124	140
577	25	21	618	VILLARS-SOUS-ECOT	205	348	362	347	362	100	114
578	25	17	619	LES VILLEDIEU	113	109	118	109	118	38	45
579	25	15	620	VILLE-DU-PONT	249	239	246	239	246	74	81
580	25	11	621	VILLENEUVE-D'AMONT	261	214	257	213	257	62	76
581	25	2	622	VILLERS-BUZON	109	169	240	169	240	50	74
582	25	19	623	VILLERS-CHIEF	129	112	109	112	109	38	37
583	25	24	624	VILLERS-GRELOT	82	101	103	101	103	34	35
584	25	19	625	VILLERS-LA-COMBE	71	60	50	62	50	19	18
585	25	4	626	VILLERS-SAINT-MARTIN	119	161	198	161	198	45	55
586	25	11	627	VILLERS-SOUS-CHALAMONT	247	233	239	233	239	82	85
587	25	18	628	VILLERS-SOUS-MONTROND	112	139	148	139	148	42	50
588	25	4	629	VOILLANS	96	115	141	115	141	44	52
589	25	18	630	VOIRES	64	49	56	49	56	18	23
590	25	7	631	VORGES-LES-PINS	148	256	370	256	370	77	110
591	25	35	632	VOUJEAUCOURT	2 959	2 775	3 176	2 776	3 178	976	1 161
592	25	18	633	VUILLAFANS	773	600	649	603	640	238	262
593	25	20	634	VUILLECIN	256	405	441	405	441	113	136
594	25	8	635	VYT-LES-BELVOIR	124	163	145	163	145	45	54
TOTAL DOUBS					471 082	477 163	484 770	477 671	484 828	162 394	178 940

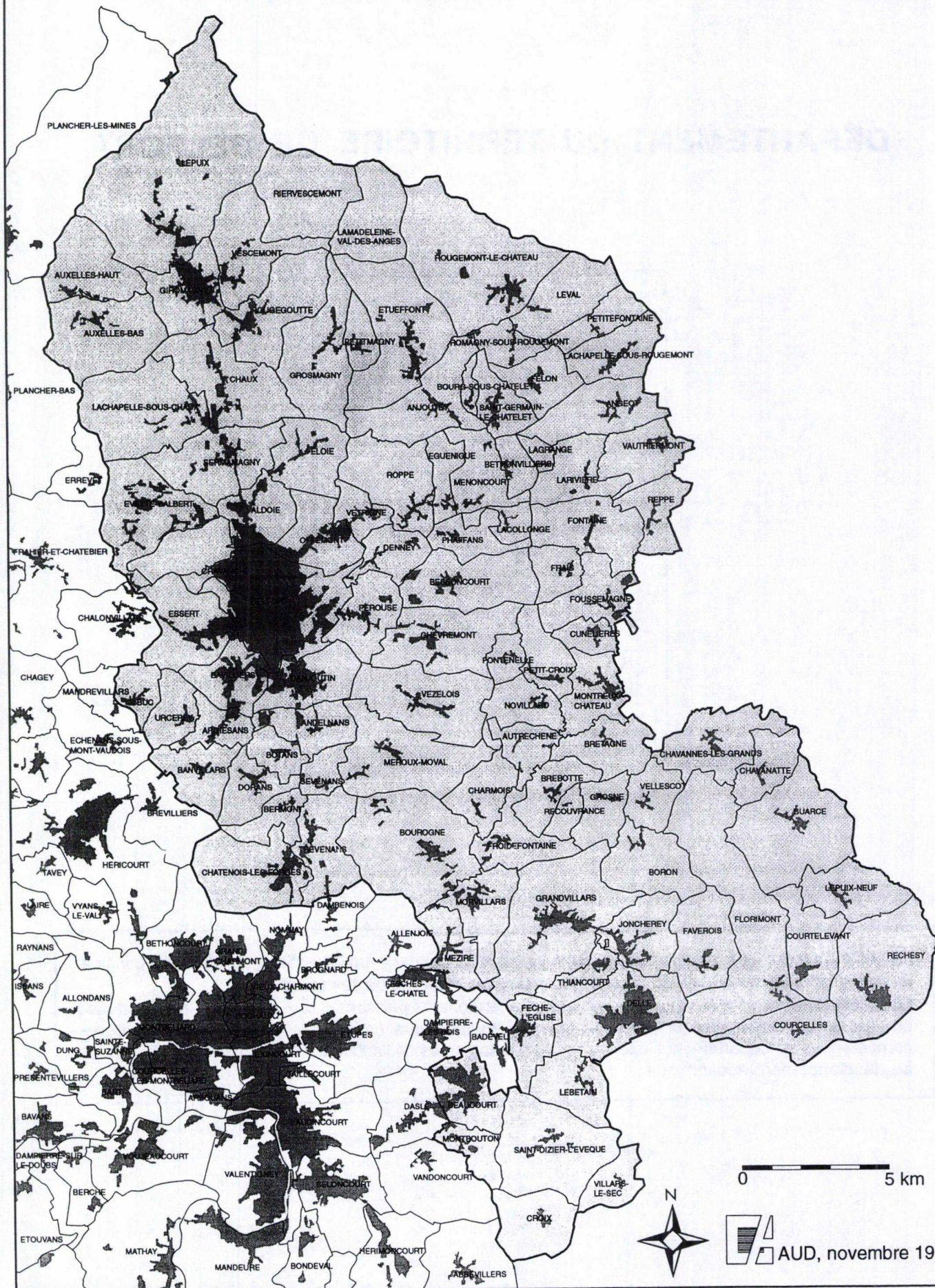
DÉPARTEMENT DU TERRITOIRE DE BELFORT



Le **département du Territoire de Belfort** est le découpage politico-administratif, cadre principal de l'administration territoriale de l'Etat et circonscription d'activité de ses services.

Les départements sont devenus des collectivités territoriales puissantes aux compétences étendues : en plus de la construction et de la gestion des équipements (voieries, collèges...), les principales compétences du département s'exercent dans les domaines de l'action sociale et sanitaire et de l'aide au développement économique.

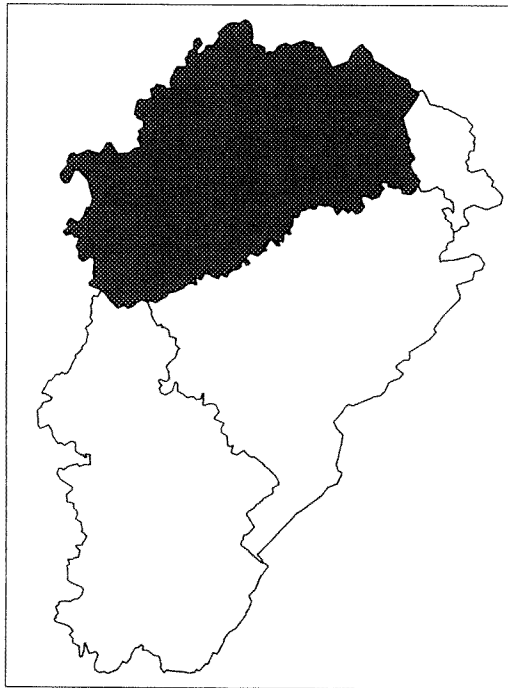
TERRITOIRE DE BELFORT



Territoire de Belfort

Territoire de Belfort					POPULATION SANS DOUBLES COMPTES			POPULATION TOTALE		NOMBRE DE MÉNAGES	
n°	dép.	canton	code com	commune	1975	1982	1990	1982	1990	1982	1990
93	90	10	097	TREVENANS	835	1 078	1 108	1 078	1 104	321	355
94	90	10	098	URCEREY	175	227	271	227	271	70	84
95	90	6	099	VALDOIE	4 466	4 572	4 314	4 560	4 318	1 808	1 858
96	90	3	100	VAUTHIERMONT	146	174	183	174	183	59	62
97	90	13	101	VELLESCOT	113	136	136	136	137	43	48
98	90	4	102	VECEMONT	542	564	644	564	644	164	204
99	90	15	103	VETRIGNE	343	400	421	400	421	115	134
100	90	11	104	VEZELOIS	588	671	664	671	664	209	226
101	90	12	105	VILLARS-LE-SEC	75	84	96	84	96	28	31
TOTAL TERRITOIRE DE BELFORT					128 125	131 999	134 097	132 138	134 117	46 557	50 338

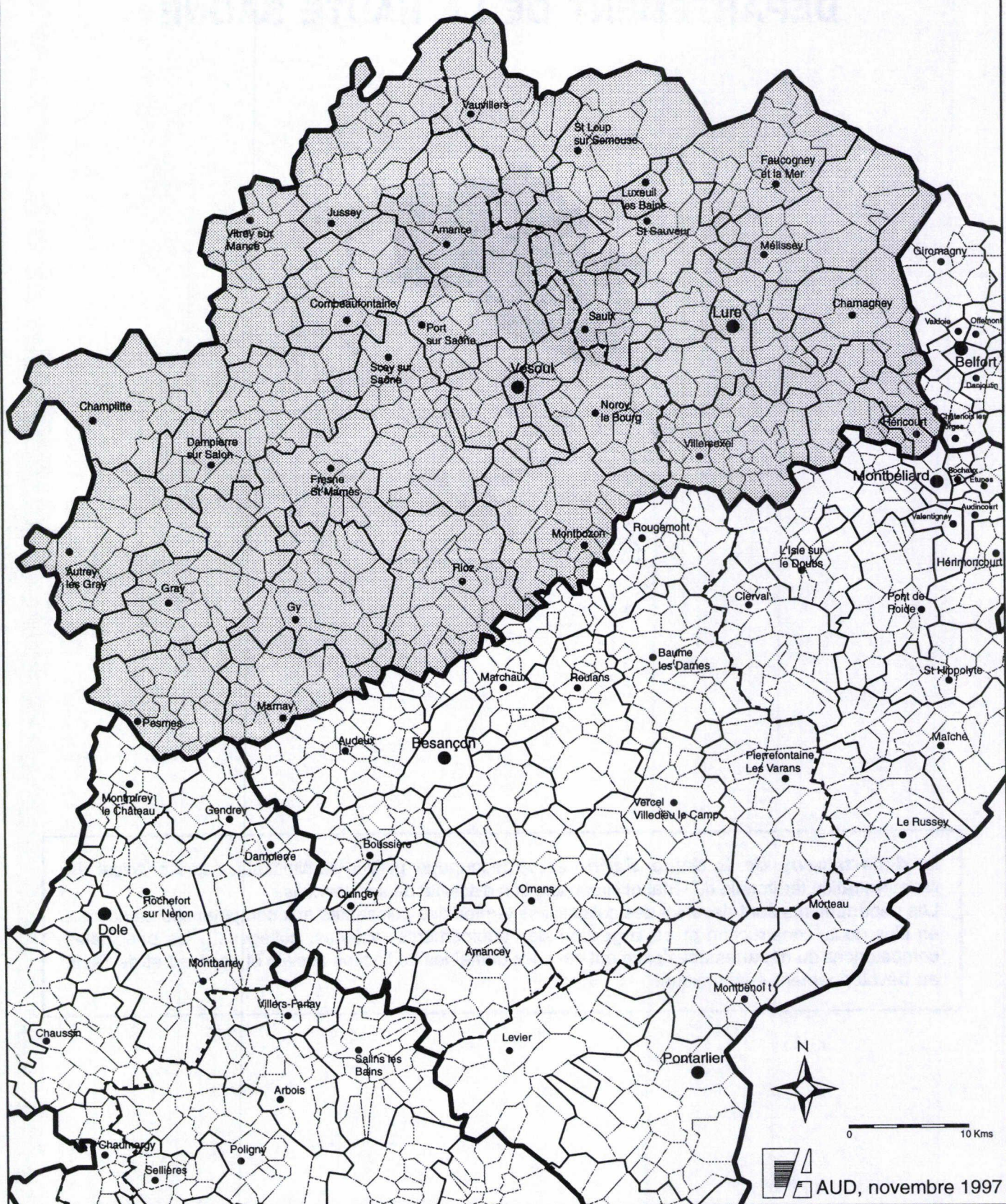
DÉPARTEMENT DE LA HAUTE SAÔNE



Le **département de la Haute Saône** est le découpage politico-administratif, cadre principal de l'administration territoriale de l'Etat et circonscription d'activité de ses services.

Les départements sont devenus des collectivités territoriales puissantes aux compétences étendues : en plus de la construction et de la gestion des équipements (voieries, collèges...), les principales compétences du département s'exercent dans les domaines de l'action sociale et sanitaire et de l'aide au développement économique.

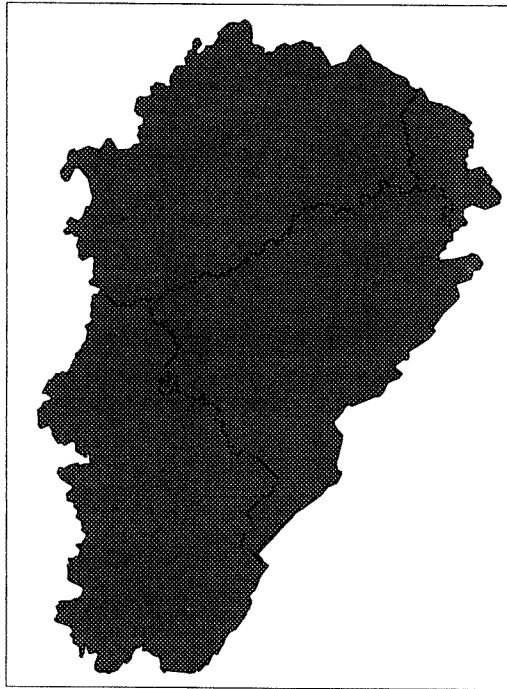
HAUTE - SAONE



Haute Saône

n°	départ.	canton	code com.	commune	POPULATION SANS DOUBLES COMPTES			POPULATION TOTALE		NOMBRE DE MÉNAGES	
					1975	1982	1990	1982	1990	1982	1990
496	70	10	531	VELLECLAIRE	79	76	70	76	70	24	28
497	70	17	532	VELLEFAUX	350	423	487	423	469	124	148
498	70	10	533	VELLEFREY-ET-VELLEFRANGE	52	60	60	60	57	18	20
499	70	26	534	VELLEFRIE	71	88	95	88	95	30	32
500	70	24	535	VELLEGUINDRY-ET-LEVRECEY	108	106	125	106	125	36	43
501	70	24	536	VELLE-LE-CHATEL	152	130	141	130	141	46	55
502	70	23	537	VELLEMINFROY	205	221	247	221	247	74	82
503	70	10	538	VELLEMOZ	82	73	87	73	87	28	36
504	70	8	539	VELLEXON-QUEUTREY-ET-VAUDEY	534	503	519	505	519	188	201
505	70	10	540	VELLOREILLE-LES-CHOYE	51	55	45	55	45	21	21
506	70	23	541	VELORCEY	103	101	114	101	114	36	39
507	70	19	542	VENERE	148	156	127	156	127	50	51
508	70	27	544	LA VERGENNE	94	99	94	100	93	28	31
509	70	1	545	VENISEY	127	117	130	117	130	41	53
510	70	6	546	VEREUX	266	243	205	243	206	80	79
511	70	11	547	VERLANS	85	120	118	120	118	40	43
512	70	28	548	VERNOIS-SUR-MANCE	221	199	180	199	180	89	88
513	70	8	549	LA VERNOTTE	53	55	62	55	62	22	23
514	70	96	550	VESOUL	18 173	18 412	17 614	18 523	17 612	6 883	7 380
515	70	8	551	VEZET	187	146	138	146	138	58	52
516	70	27	552	VILLAFANS	132	160	149	160	149	59	56
517	70	27	553	VILLARGENT	103	96	96	96	96	29	31
518	70	12	554	VILLARS-LE-PAUTEL	210	180	178	181	178	80	78
519	70	23	555	LA VILLEDIEU-EN-FONTENETTE	162	196	177	196	177	63	58
520	70	10	557	VILLEFRANCON	78	73	79	73	79	27	31
521	70	26	558	LA VILLENEUVE-BELLENOYE-ET-LA-MAIZE	86	135	162	135	162	44	51
522	70	26	559	VILLEPAROIS	61	105	152	105	151	34	52
523	70	21	560	VILLERS-BOUTON	66	66	83	66	78	22	29
524	70	27	561	VILLERSEXEL	1 326	1 516	1 460	1 517	1 460	450	499
525	70	27	562	VILLERS-LA-VILLE	139	147	134	147	134	49	47
526	70	18	563	VILLERS-LE-SEC	250	350	456	350	456	108	143
527	70	23	564	VILLERS-LES-LUXEUIL	202	212	240	212	241	68	80
528	70	17	565	VILLERS-PATER	29	28	25	28	25	10	11
529	70	20	566	VILLERS-SUR-PORT	146	181	156	181	156	57	58
530	70	11	567	VILLERS-SUR-SAULNOT	125	104	116	104	116	32	38
531	70	6	568	VILLERS-VAUDEY	78	74	66	74	66	33	29
532	70	26	569	VILORY	55	56	89	56	89	16	25
533	70	32	571	VISONCOURT	39	36	39	36	39	11	12
534	70	28	572	VITREY-SUR-MANCE	380	364	343	364	343	144	149
535	70	7	573	LA VOIVRE	164	146	130	146	130	52	54
536	70	6	574	VOLON	63	56	73	56	73	18	24
537	70	21	575	VORAY-SUR-LOGNON	428	468	553	468	558	171	199
538	70	12	576	VOUGECOURT	174	169	171	169	171	59	64
539	70	13	577	VOUHENANS	335	343	355	343	358	117	128
540	70	15	578	VREGILLE	72	103	149	103	149	33	46
541	70	11	579	VYANS-LE-VAL	311	384	400	384	400	123	134
542	70	24	580	VY-LE-FERROUX	141	149	140	149	140	61	52
543	70	13	581	VY-LES-LURE	437	514	544	514	544	174	193
544	70	24	582	VY-LES-RUPT	145	113	101	113	101	34	35
545	70	17	583	VY-LES-FILAIN	57	75	70	76	69	27	31
TOTAL HAUTE SAONE					222 254	231 962	229 650	232 126	229 558	79 089	83 527

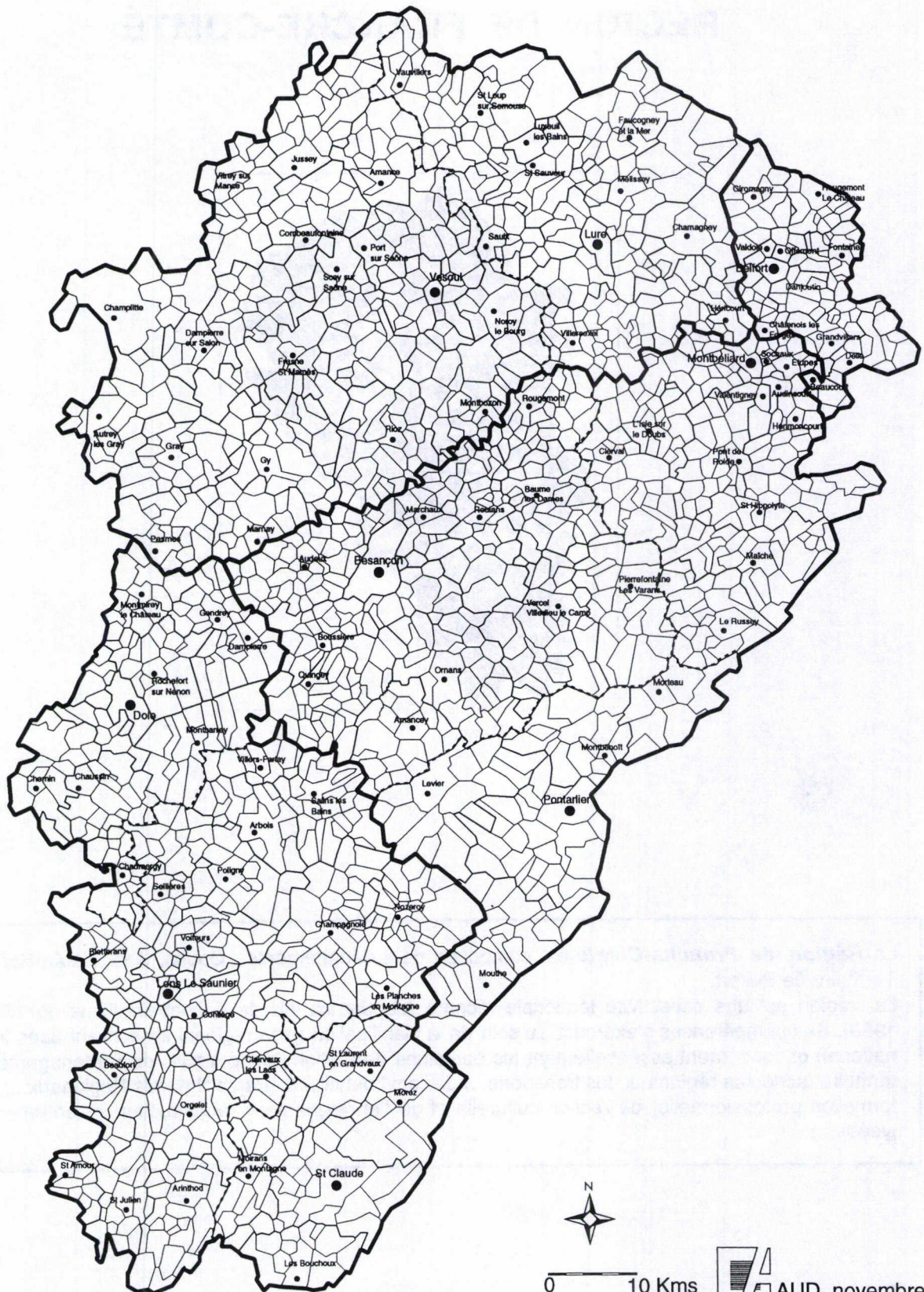
RÉGION DE FRANCHE-COMTÉ



La **Région de Franche-Comté** est composée de 4 départements : Doubs, Jura, Haute-Saône et Territoire de Belfort.

La région est une collectivité territoriale récente (depuis les lois de décentralisations de 1982 et 1983). Ses compétences s'exercent au sein de la planification (plan régional s'inscrivant dans le plan national) et concernent essentiellement les domaines de l'action économique, de l'aménagement du territoire (schémas régionaux des transports...) de l'environnement (Parcs Naturels Régionaux...), de la formation professionnelle, de l'action culturelle et de l'enseignement (construction et entretien des lycées...).

FRANCHE - COMTÉ



AUD, novembre 1997

Franche-Comté

n°	départ.	canton	Franche-Comté		POPULATION SANS DOUBLES COMPTES			POPULATION TOTALE			NOMBRE DE MÉNAGES	
			code com.	commune	1975	1982	1990	1982	1990	1982	1990	
			427	PURGEROT	240	237	215	237	215	75	78	
428	PUSEY	68	54	55	55	55	19	19				
429	PUSY-ET-EPENOUX	24	21	23	21	23	5	7				
430	LA QUARTE	340	379	364	379	364	141	140				
431	QUENOCHÉ	65	103	128	103	128	33	37				
432	QUERS	183	296	274	296	274	82	87				
433	QUINCEY	62	68	69	68	69	29	28				
435	RADDON-ET-CHAPENDU	4 312	4 655	4 714	4 658	4 719	1 677	1 804				
436	RAINCOURT	592	657	638	657	637	255	256				
437	RANZEVILLE	290	240	235	240	235	98	93				
438	RAY-SUR-SAONE	274	245	230	256	230	77	85				
439	RAZE	57	54	56	54	56	19	22				
440	RECOLOGNE	577	528	431	530	431	201	184				
441	RECOLOGNE-LES-RIOZ	238	354	415	357	416	114	135				
442	RENAUCOURT	315	320	606	324	606	122	242				
443	LA GRANDE-RESIE	189	213	264	214	263	64	93				
444	LA RESIE-SAINT-MARTIN	105	107	107	107	107	33	34				
445	RIGNOVELLE	88	68	61	68	61	23	25				
446	RIGNY	248	281	287	281	287	90	97				
447	RIOZ	148	186	213	186	213	61	75				
448	ROCHE-ET-RAUCOURT	129	168	180	168	180	60	68				
449	ROCHE-SUR-LINOTTE-ET-SORANS-LES-CORDIERS	367	395	444	401	445	137	161				
450	LA ROCHELLE	107	156	172	157	172	56	61				
451	RONCHAMP	356	331	348	332	348	125	136				
452	ROSEY	402	404	389	404	389	134	136				
453	LA ROSIERE	330	332	382	332	382	123	131				
454	ROSIERES-SUR-MANCE	62	46	52	46	52	20	22				
455	ROYE	33	35	56	35	56	15	20				
456	RUHANS	167	171	225	171	221	65	83				
457	RUPT-SUR-SAONE	20	29	29	29	29	11	11				
459	SAINT-BARTHELEMY	266	282	253	283	253	102	99				
460	SAINT-BRESSON	107	142	173	142	173	56	63				
461	SAINT-BROING	72	79	84	78	84	23	26				
462	SAINT-FERJEUX	286	387	599	388	599	134	200				
463	SAINT-GAND	106	87	197	87	196	36	64				
464	SAINT-GERMAIN	96	101	132	101	132	36	46				
466	SAINT-LOUP-NANTOUARD	111	139	154	139	154	40	51				
467	SAINT-LOUP-SUR-SEMOUSE	121	105	114	105	114	40	45				
468	SAINT-MARCEL	167	166	181	165	181	64	70				
469	SAINTE-MARIE-EN-CHANOIS	148	132	123	132	123	49	51				
470	SAINTE-MARIE-EN-CHAUX	74	69	80	69	80	21	30				
471	SAINTE-REINE	2 061	2 331	2 840	2 333	2 841	782	1 173				
472	SAINT-REMY	507	558	602	560	602	224	233				
473	SAINT-SAUVEUR	213	187	165	187	165	82	79				
474	SAINT-SULPICE	75	75	85	75	85	24	26				
475	SAINT-VALBERT	209	240	301	239	301	88	116				
476	SAPONCOURT	2 566	2 399	2 200	2 398	2 200	911	938				
477	SAULNOT	1 557	1 544	1 520	1 544	1 520	520	556				
478	SAULX	153	178	194	178	194	64	77				
479	SAUVIGNEY-LES-GRAY	13 511	12 715	12 704	12 728	12 706	5 016	5 095				
480	SAUVIGNEY-LES-PESMES	138	144	144	144	144	52	54				
481	SAVOYEUX	136	204	204	204	204	64	73				
482	SCHEY-SUR-SAONE-ET-SAINT-ALBIN	302	366	361	366	361	110	121				
483	SCYE	268	403	465	403	467	133	165				
484	SECENANS	48	46	62	46	63	21	25				
485	SELLES	159	133	137	133	137	51	54				
486	SEMMADON	415	459	464	460	465	157	164				
487	SENARGENT-MIGNAFANS	110	114	110	114	109	45	41				
488	SENONCOURT	1 674	1 735	1 781	1 744	1 781	639	667				
489	SERVANCE	198	243	260	243	260	82	93				
490	SERVIGNEY	430	396	418	396	418	153	164				
491	SEVEUX	257	263	263	263	264	85	90				
492	SOING-CUBRY-CHARENTENAY	1 648	1 882	2 007	1 883	2 007	623	699				
493	SORANS-LES-BREUREY	137	194	194	194	193	58	61				
494	SORNAY	220	212	225	213	225	80	88				
496	TARTECOURT	185	204	239	204	239	68	84				
497	TAVEY	58	67	70	67	70	21	23				
498	TERNUAY-MELAY-ET-SAINT-HILAIRE	111	119	112	118	112	34	34				
499	THEULEY	250	314	422	314	422	107	143				
500	THIEFFRANS	90	138	162	138	162	44	50				
501	THIENANS	4 202	3 923	3 629	3 934	3 630	1 452	1 436				
502	TINCEY-ET-PONTREBEAU	539	668	675	668	676	215	237				
503	TRAITIEFONTAINE	264	257	265	257	264	82	90				
504	TRAVES	241	272	310	273	311	89	101				
505	LE TREMBLOIS	153	161	146	162	146	62	60				
506	TREMOINS	83	82	71	82	71	32	32				
507	TRESILLEY	124	112	118	112	118	42	48				
509	TROMAREY	99	119	120	119	120	28	32				
510	VADANS	835	859	799	859	800	314	300				
511	VAITE	35	36	41	36	41	10	14				
512	LA VAIVRE	655	606	606	605	606	252	256				
513	VAIVRE-ET-MONTOILLE	54	50	33	50	33	23	16				
514	VALAY	45	59	49	59	49	24	23				
515	LE VAL-DE-GOUHENANS	144	186	210	187	210	61	73				
516	VALLEROIS-LE-BOIS	122	137	139	137	139	48	55				
517	VALLEROIS-LORIOZ	518	574	539	578	539	192	198				
518	LE VAL-SAINT-ELOI	85	66	51	67	51	27	23				
519	VANDELANS	129	108	107	109	107	41	41				
520	VANNE	401	358	405	358	404	133	144				
521	VANTOUX-ET-LONGEVILLE	119	120	102	120	102	40	41				
522	VAROGNE	232	226	234	226	234	76	80				
523	VARS	88	149	158	149	158	47	49				
524	VAUCHOUX	279	334	332	321	332	119	123				
525	VAUCONCOURT-NERVEZAIN	4 736	4 417	4 387	4 431	4 388	1 471	1 603				
526	VAUVILLERS	45	70	97	70	96	27	33				
527	VAUX-LE-MONCELOT	298	323	307	323	307	126	131				
528	VELESMES-ECHEVANNE	77	81	74	81	74	23	24				
529	VELET	234	291	427	291	427	109	156				
530	VELLECHEVREUX-ET-COURBENANS	156	130	148	131	148	52	56				

Franche-Comté

Franche-Comté				POPULATION SANS DOUBLES COMPTES			POPULATION TOTALE		NOMBRE DE MÉNAGES		
n°	dép.	canton	code com	commune	1975	1982	1990	1982	1990	1982	1990
1783	90	15	103	VETRIGNE	343	400	421	400	421	115	134
1784	90	11	104	VEZELOIS	588	671	664	671	664	209	226
1785	90	12	105	VILLARS-LE-SEC	75	84	96	84	96	28	31
TOTAL FRANCHE COMTÉ					1 060 317	1 084 049	1 097 276	1 085 118	1 097 322	375 300	408 281

**LISTE DES CANTONS ET DES COMMUNES
PAR DÉPARTEMENT**

CANTONS DU DÉPARTEMENT DU DOUBS

01 - Canton d'Amancey

01	015	Amancey
01	017	Amondans
01	070	Bolandoz
01	155	Cleron
01	180	Crouzet-Migette
01	199	Deservillers
01	223	Eternoz
01	236	Fertans
01	241	Flagey
01	270	Gevresin
01	319	Labergement-Du-Navois
01	338	Lizine
01	359	Malans
01	404	Montmahoux
01	420	Nans-Sous-Sainte-Anne
01	489	Reugney
01	513	Sainte-Anne
01	533	Saraz
01	545	Silley-Amancey

02 - Canton d'Audeux

02	030	Audeux
02	034	Auxon-Dessous
02	035	Auxon-Dessus
02	055	Berthelange
02	101	Burgille
02	115	Champagnay
02	119	Champvans-Les-Moulins
02	136	Chaucenn
02	147	Chemaudin
02	150	Chevigney-Sur-L'Ognon
02	162	Corcelles-Ferrieres
02	164	Corcondray
02	172	Courchapon *
02	195	Dannemarie-Sur-Crete
02	212	Ecole-Valentin
02	217	Emagny
02	225	Etrabonne
02	235	Ferrieres-Les-Bois
02	257	Franey
02	258	Franois
02	317	Jallerange
02	326	Lantenne-Vertiere
02	332	Lavernay
02	371	Mazerolles-Le-Salin
02	374	Mercey-Le-Grand
02	381	Miserey-Salines
02	383	Moncley
02	414	Le Moutherot *
02	427	Noironte
02	448	Pelousey
02	454	Pirey
02	455	Placey
02	466	Pouilley-Francais
02	467	Pouilley-Les-Vignes

02	482	Recologne
02	510	Ruffey-Le-Chateau
02	536	Sauvagnay
02	542	Serre-Les-Sapins
02	593	Vaux-Les-Pres
02	622	Villers-Buzon

03 - Canton d'Audincourt

03	020	Arbouans
03	031	Audincourt
03	170	Courcelles-Les-Montbeliard
03	196	Dasle
03	555	Taillecourt

04 - Canton de Beaume Les Dames

04	006	Adam-Les-Passavant
04	009	Aissey
04	032	Autechaux
04	047	Baume-Les-Dames
04	094	Bretigney-Notre-Dame
04	166	Cotebrune
04	183	Cusance
04	221	Esnans
04	249	Fontenotte
04	251	Fourbanne
04	298	Grosbois
04	299	Guillon-Les-Bains
04	312	Hyevre-Magny
04	313	Hyevre-Paroisse
04	324	Lanans
04	341	Lomont-Sur-Crete
04	354	Luxiol
04	401	Montivernage
04	446	Passavant
04	465	Pont-Les-Moulins
04	520	Saint-Juan
04	544	Servin
04	546	Silley-Blefond
04	590	Vaudrivillers
04	602	Vergranne
04	604	Verne
04	626	Villers-Saint-Martin
04	629	Voillans

06 - Canton de Besançon Sud

06	027	Arguel
06	058	Beure
06	152	La Chevillotte
06	245	Fontaine
06	267	Gennes
06	297	Le Gratteris
06	364	Mamirolle
06	395	Montfaucon
06	410	Morre
06	532	Saone
06	611	La Veze

07 - Canton de Boussières

07	001	Abbans-Dessous
07	002	Abbans-Dessus
07	036	Avanne-Aveney
07	084	Boussieres
07	103	Busy
07	105	Byans-Sur-Doubs
07	287	Grandfontaine
07	328	Larnod
07	397	Montferrand-Le-Chateau
07	438	Osselle
07	473	Pugey
07	477	Rancenay
07	502	Roset-Fluans
07	509	Routelle
07	527	Saint-Vit
07	561	Thoraise
07	564	Torpes
07	594	Velesmes-Essarts
07	616	Villars-Saint-Georges
07	631	Vorges-Les-Pins

08 - Canton de Clerval

08	018	Anteuil
08	053	Belvoir
08	087	Branne
08	140	Chaux-Les-Clerval
08	145	Chazot
08	156	Clerval
08	177	Crosey-Le-Grand
08	178	Crosey-Le-Petit
08	246	Fontaine-Les-Clerval
08	306	L'Hopital-Saint-Lieffroy
08	436	Orve
08	461	Pompierre-Sur-Doubs
08	476	Rahon
08	478	Randevillers
08	496	Roche-Les-Clerval
08	516	Saint-Georges-Armont
08	529	Sancey-Le-Grand
08	530	Sancey-Le-Long
08	531	Santoche
08	554	Surmont
08	595	Vellerot-Les-Belvoir
08	597	Vellefans
08	635	Vyt-Les-Belvoir

09 - Canton d'Hérimoncourt

09	004	Abbevillers
09	033	Autechaux-Roide
09	063	Blamont
09	071	Bondeval
09	194	Dannemarie
09	216	Ecurcey
09	274	Glav
09	304	Herimoncourt
09	378	Meslieres
09	452	Pierrefontaine-Les-Blamont

09	497	Roches-Les-Blamont
09	539	Seloncourt
09	562	Thulay
09	586	Vandoncourt
09	615	Villars-Les-Blamont

10 - Canton de l'Isle Sur Le Doubs

10	005	Accolans
10	019	Appenans
10	022	Arcey
10	066	Blussangeaux
10	067	Blussans
10	083	Bournois
10	226	Etrappe
10	232	Faimbe
10	264	Gemonval
10	266	Geney
10	311	Hyemondans
10	315	L'Isle-Sur-Le-Doubs
10	327	Lanthenans
10	345	Longeville-Sur-Doubs
10	365	Mancenans
10	369	Marvelise
10	372	Mediere
10	394	Montenois
10	431	Onans
10	470	La Pretiere
10	479	Rang
10	524	Saint-Maurice-Colombier
10	552	Sourans
10	553	Soye

11 - Canton de Levier

11	026	Arc-Sous-Montenot
11	060	Bians-Les-Usiers
11	079	Boujailles
11	100	Bulle
11	122	Chapelle-D'Huin
11	176	Courvieres
11	202	Dompierre-Les-Tilleuls
11	229	Evillers
11	259	Frasne
11	282	Goux-Les-Usiers
11	334	Levier
11	541	Septfontaines
11	549	Sombacour
11	621	Villeneuve-D'Amont
11	627	Villers-Sous-Chalamont

12 - Canton de Maîche

12	046	Battenans-Varin
12	049	Belfays
12	051	Belleherbe
12	091	Les Breseux
12	108	Cernay-L'Eglise
12	124	Charmauvillers
12	125	Charmoille
12	127	Charquemont
12	173	Cour-Saint-Maurice
12	193	Damprichard
12	213	Les Ecorces
12	234	Ferrieres-Le-Lac
12	238	Fessevillers
12	255	Fournet-Blancheroche
12	256	Frambouhans
12	280	Goumois
12	290	La Grange
12	356	Maiche
12	366	Mancenans-Lizerne
12	392	Mont-De-Vougney
12	433	Orgeans-Blanchefontaine
12	471	Provenchere
12	559	Thiebouhans
12	571	Trevillers
12	573	Urtiere
12	588	Vaucluse
12	589	Vauclusotte

13 - Canton de Marchaux

13	014	Amagney
13	045	Battenans-Les-Mines
13	065	Blarians
13	073	Bonnay
13	086	Braillans
13	092	La Breteniere
13	107	Cendrey
13	117	Champoux
13	133	Chatillon-Le-Duc
13	137	Chaudefontaine
13	153	Chevroz
13	163	Corcelle-Mieslot
13	186	Cussey-Sur-L'Ognon
13	200	Devecey
13	242	Flagey-Rigney
13	265	Geneuille
13	269	Germondans
13	368	Marchaux
13	376	Merey-Vieilley
13	382	Moncey
13	429	Novillars
13	430	Ollans
13	444	Palise
13	490	Rigney
13	491	Rignosot
13	495	Roche-Lez-Beaupre
13	506	Rougemontot
13	557	Tallenay

13	560	Thise
13	563	Thurey-Le-Mont
13	566	La Tour-De-Scay
13	575	Vaire-Arcier
13	576	Vaire-Le-Petit
13	582	Valleroy
13	598	Venise
13	612	Vieilley

14 - Canton de Montbéliard Est

14	057	Bethoncourt
----	-----	-------------

15 - Canton de Montbenoit

15	012	Les Allies
15	024	Arcon
15	025	Arc-Sous-Cicon
15	029	Aubonne
15	099	Bugny
15	139	La Chauz
15	271	Gilley
15	303	Hauterive-La-Fresse
15	347	La Longeville
15	357	Maisons-Du-Bois-Lievremont
15	390	Montbenoit
15	398	Montflovin
15	440	Ouhans
15	487	Renedale
15	517	Saint-Gorgon-Main
15	620	Ville-Du-Pont

16 - Canton de Morteaux

16	160	Les Combes
16	240	Les Fins
16	285	Grand'Combe-Chateleu
16	296	Les Gras
16	321	Villers-Le-Lac
16	403	Montlebon
16	411	Morteau

17 - Canton de Mouthe

17	075	Bonnevaux
17	096	Brey-Et-Maison-Du-Bois
17	121	Chapelle-Des-Bois
17	131	Chatelblanc
17	142	Chaux-Neuve
17	179	Le Crouzet
17	252	Fourcatier-Et-Maison-Neuve
17	263	Gellin
17	318	Jougne
17	320	Labergement-Sainte-Marie
17	348	Longevilles-Mont-D'Or
17	380	Metabief
17	413	Mouthe
17	451	Petite-Chaux
17	464	Les Pontets
17	483	Reculfoz
17	486	Remoray-Boujeons
17	494	Rochejean
17	501	Rondefontaine

17	514	Saint-Antoine
17	534	Sarrageois
17	592	Vaux-Et-Chantegrue *
17	619	Les Villedieu

18 - Canton d'Ornans

18	016	Amathay-Vesigneux
18	076	Bonnevaux-Le-Prieure
18	120	Chantrans
18	123	Charbonnieres-Les-Sapins
18	129	Chassagne-Saint-Denis
18	130	Chateauvieux-Les-Fosses
18	208	Durnes
18	211	Echevannes
18	250	Foucherans
18	300	Guyans-Durnes
18	305	L'Hopital-Du-Grosbois
18	331	Lavans-Vuillafans
18	339	Lods
18	346	Longeville
18	360	Malbrans
18	375	Merey-Sous-Montrond
18	400	Montgesoye
18	415	Mouthier-Haute-Pierre
18	434	Ornans
18	535	Saules
18	537	Scay-Maisieres
18	558	Tarcenay
18	569	Trepot
18	628	Villers-Sous-Montrond
18	630	Voires
18	633	Vuillafans

19 - Canton de Pierrefontaine Les Varans

19	161	Consolation-Maisonnettes
19	203	Domprel
19	243	Flangebouche
19	262	Fuans
19	268	Germefontaine
19	288	Fournets-Luisans
19	289	Grandfontaine-Sur-Creuse
19	301	Guyans-Vennes
19	325	Landresse
19	333	Laviron
19	349	Loray
19	432	Orchamps-Vennes
19	441	Ouvans
19	453	Pierrefontaine-Les-Varans
19	457	Plaimbois-Vennes
19	550	La Sommette
19	596	Vellerot-Les-Vercel
19	600	Vennes
19	623	Villers-Chief
19	625	Villers-La-Combe

20 - Canton de Pontarlier

20	041	Bannans
20	085	Bouverans
20	110	Chaffois
20	157	La Cluse-Et-Mijoux
20	201	Dommartin
20	204	Doubs
20	254	Les Fourgs
20	293	Granges-Narboz
20	295	Les Grangettes
20	307	Les Hopitaux-Neufs
20	308	Les Hopitaux-Vieux
20	309	Houtaud
20	361	Malbuisson
20	362	Malpas *
20	405	Montperreux
20	442	Oye-Et-Pallet
20	459	La Planee
20	462	Pontarlier
20	493	La Riviere-Drugeon
20	515	Sainte-Colombe
20	525	Saint-Point-Lac
20	565	Touillon-Et-Loutelet
20	609	Verrieres-De-Joux
20	634	Vuillecin

21 - Canton de Pont de Roide

21	054	Berche
21	082	Bourguignon
21	159	Colombier-Fontaine
21	187	Mambelin
21	191	Dampierre-Sur-Le-Doubs
21	214	Ecot
21	224	Etouvans
21	239	Feule
21	281	Goux-Les-Dambelin
21	370	Mathay
21	422	Neuchatel-Urtiere
21	426	Noirefontaine
21	449	Peseux
21	463	Pont-De-Roide
21	485	Remondans-Vaivre
21	503	Rosieres-Sur-Barbeche
21	548	Solemont
21	583	Valonne
21	607	Vernois-Les-Belvoir
21	617	Villars-Sous-Dampjoux
21	618	Villars-Sous-Ecot

22 - Canton de Quingey

22	021	Arc-Et-Senans
22	044	Bartherans
22	090	Breres
22	098	Buffard
22	104	By
22	106	Cademene
22	109	Cessey
22	126	Charnay
22	134	Chatillon-Sur-Lison
22	143	Chay
22	149	Chenecey-Buillon
22	154	Chouzelot
22	171	Courcelles
22	185	Cussey-Sur-Lison
22	209	Echay
22	220	Epeugney
22	253	Fourg
22	283	Goux-Sous-Landet
22	330	Lavans-Quingey
22	336	Liesle
22	340	Lombard
22	379	Mesmay
22	399	Montfort
22	406	Montrond-Le-Chateau
22	416	Myon
22	443	Palantine
22	445	Paroy
22	450	Pessans
22	460	Pointvillers
22	475	Quingey
22	488	Rennes-Sur-Loue
22	500	Ronchaux
22	507	Rouhe
22	511	Rurey
22	528	Samson

23 - Canton de Rougemont

23	003	Abbenans
23	038	Avilley
23	072	Bonnal
23	181	Cubrial
23	182	Cubry
23	184	Cuse-Et-Adrisans
23	247	Fontenelle-Montby
23	276	Gondenans-Montby
23	277	Gondenans-Les-Moulins
23	279	Gouhelans
23	310	Huanne-Montmartin
23	377	Mesandans
23	384	Mondon
23	385	Montagney-Servigney
23	408	Montussaint
23	419	Nans
23	472	Puessans
23	492	Rillans
23	498	Rognon
23	499	Romain

23	505	Rougemont
23	556	Tallans
23	567	Tournans
23	570	Tressandans
23	572	Trouvans
23	574	Uzelle
23	613	Viethorey

24 - Canton de Roulans

24	078	Bouclans
24	088	Breconchaux
24	116	Champlive
24	132	Chatillon-Guyotte
24	189	Dammartin-Les-Templiers
24	197	Deluz
24	215	L'Ecouvotte
24	273	Glamondans
24	278	Gonsans
24	323	Laissey
24	417	Naisey-Les-Granges
24	418	Nancray
24	437	Osse
24	439	Ougney-Douvot
24	468	Poulligny-Lusans
24	474	Le Puy
24	508	Roulans
24	518	Saint-Hilaire
24	538	Sechin
24	579	Val-De-Roulans
24	587	Vauchamps
24	599	Vennans
24	624	Villers-Grelot

25 - Canton du Russey

25	042	Le Barbois
25	050	Le Belieu
25	062	Le Bizot
25	074	Bonnetage
25	077	La Bosse
25	095	Bretonvillers
25	113	Chamesey
25	148	La Chenalotte
25	248	Les Fontenelles
25	286	Grand'Combe-Des-Bois
25	329	Laval-Le-Prieure
25	344	Longeville-Les-Russey
25	351	Le Luhier
25	373	Le Memont
25	389	Montbeliardot
25	391	Mont-De-Laval
25	421	Narbief
25	425	Noel-Cerneux
25	456	Plaimbois-Du-Miroir
25	504	Rosureux
25	512	Le Russey
25	522	Saint-Julien-Les-Russey

26 - Canton de Saint Hippolyte

26	061	Bief
26	102	Burnevillers
26	114	Chamesol
26	138	Les Terres-De-Chaux
26	174	Courfontaine
26	192	Dampjoux
26	244	Fleurey
26	261	Froidevaux
26	275	Glere
26	314	Indevillers
26	335	Liebvillers
26	386	Montancy
26	387	Montandon
26	393	Montecheroux
26	402	Montjoie-Le-Chateau
26	458	Les Plains-Et-Grands-Essarts
26	519	Saint-Hippolyte
26	551	Soulce-Cernay
26	584	Valoreille
26	591	Vaufrey

27 - Canton de Vercel Villedieu Le Camp

27	007	Adam-Les-Vercel
27	028	Athose
27	039	Avoudrey
27	052	Belmont
27	089	Bremondans
27	128	Chasnans
27	141	Chaux-Les-Passavant
27	151	Chevigney-Les-Vercel *
27	175	Courtetaim-Et-Salans
27	218	Epenouse
27	219	Epenoy
27	222	Etalans
27	227	Etray
27	231	Eysson
27	233	Fallerans
27	302	Hautepierre-Le-Chatelet
27	342	Longechaux
27	343	Longemaison
27	355	Magny-Chatelard
27	424	Nods
27	435	Orsans
27	447	Passonfontaine
27	480	Rantechaux
27	578	Valdahon
27	585	Vanclans
27	601	Vercel-Villedieu-Le-Camp
27	605	Vernierfontaine
27	610	Verrieres-Du-Grosbois

28 - Canton de Besançon Est

28	111	Chaleze
28	112	Chalezeule

30 - Canton de Montbéliard Ouest

30	008	Aibre
30	013	Allondans
30	043	Bart
30	048	Bavans
30	059	Beutal
30	093	Bretigney
30	198	Desandans
30	207	Dung
30	210	Echenans
30	316	Issans
30	322	Laire
30	350	Lougres
30	469	Presentevillers
30	481	Raynans
30	521	Saint-Julien-Les-Montbéliard
30	523	Sainte-Marie
30	526	Sainte-Suzanne
30	540	Semondans
30	608	Le Vernoy

31 - Canton de Sochaux Grand Charmont

31	284	Grand-Charmont
31	428	Nommay
31	547	Sochaux
31	614	Vieux-Charmont

34 - Canton d'Etupes

34	011	Allenjoie
34	040	Badevel
34	097	Brognard
34	188	Dambenois
34	190	Dampierre-Les-Bois
34	228	Etupes
34	230	Exincourt
34	237	Feschés-Le-Chatel

35 - Canton de Valentigney

35	367	Mandeure
35	580	Valentigney
35	632	Voujaucourt

99 056 Besançon**96 388 Montbéliard**

CANTONS DU DÉPARTEMENT DU TERRITOIRE DE BELFORT

02 - Canton de Delle

02	027	Courcelles
02	028	Courtelevant
02	033	Delle
02	043	Faverois
02	046	Florimont
02	056	Joncherey *
02	063	Lebetain
02	064	Lepuix-Neuf
02	081	Rechesy
02	096	Thiancourt

03 - Canton de Fontaine

03	002	Angeot
03	012	Bessoncourt
03	013	Bethonvilliers
03	031	Cunelieres
03	034	Denney
03	036	Eguenigue
03	047	Fontaine
03	049	Fousse-magne
03	050	Frais
03	059	Lacollonge
03	060	Lagrange
03	062	Lariviere
03	067	Menoncourt
03	071	Montreux-Chateau
03	077	Petit-Croix
03	080	Phaffans
03	084	Reppe
03	100	Vauthiermont

04 - Canton de Giromagny

04	005	Auxelles-Bas
04	006	Auxelles-Haut
04	023	Chaux
04	042	Evette-Salbert
04	052	Giromagny
04	054	Gros-magny
04	057	Lachapelle-Sous-Chaux
04	065	Lepuix
04	079	Petit-magny
04	085	Riervescemont
04	088	Rougegoutte
04	093	Sermamagny
04	102	Vescemont

05 - Canton de Rougemont le Château

05	003	Anjoutey
05	016	Bourg-Sous-Chatelet
05	041	Etueffont
05	044	Felon
05	058	Lachapelle-Sous-Rougemont
05	061	Lamadeleine-Val-Des-Anges
05	066	Leval
05	078	Petitefontaine
05	086	Romagny-Sous-Rougemont
05	089	Rougemont-Le-Chateau
05	091	Saint-Germain-Le-Chatelet

06 - Canton de Valdoie

06	029	Cravanche
06	039	Essert
06	099	Valdoie

10 - Canton de Châtenois les Forges

10	004	Argiesans
10	007	Banvillars
10	008	Bavilliers
10	011	Bermont
10	015	Botans
10	020	Buc
10	022	Chatenois-Les-Forges
10	035	Dorans
10	097	Trevenans
10	098	Urcerey

11 - Canton de Danjoutin

11	001	Andelnans
11	021	Charmois
11	026	Chevremont
11	032	Danjoutin
11	048	Fontenelle
11	068	Meroux-Moval
11	074	Novillard
11	076	Perouse
11	082	Autrechene
11	094	Sevenans
11	104	Vezelois

12 - Canton de Beaucourt

12	009	Beaucourt
12	030	Croix
12	045	Feche-L'Eglise
12	070	Montbouton
12	090	Saint-Dizier-L'Eveque
12	105	Villars-Le-Sec

13 - Canton de Granvillars

13	014	Boron
13	017	Bourogne
13	018	Brebotte
13	019	Bretagne
13	024	Chavanatte
13	025	Chavannes-Les-Grands
13	051	Froidefontaine
13	053	Grandvillars
13	055	Grosne
13	069	Mezire
13	072	Morvillars
13	083	Recouvrance
13	095	Suarce
13	101	Vellescot

15 - Canton d'Offemont

15	037	Eloie
15	075	Offemont
15	087	Roppe
15	103	Vetrigne

99 010 Belfort

CANTONS DU DÉPARTEMENT DE LA HAUTE SAÔNE

01 - Canton d'Amance

01	012	Amance
01	017	Anchenoncourt-Et-Chazel
01	056	Baulay
01	106	Buffignecourt
01	170	Contreglise
01	228	Faverney
01	341	Menoux
01	372	Montureux-Les-Baulay
01	415	Polaincourt-Et-Clairefontaine
01	472	Saint-Remy
01	476	Saponcourt
01	488	Senoncourt
01	545	Venisey

02 - Canton d'Autrey lès Gray

02	032	Attricourt
02	041	Autrey-Les-Gray
02	043	Auvet-Et-La-Chapelotte
02	080	Bouhans-Et-Feurg
02	100	Broye-Les-Loups- Et-Verfontaine
02	132	Chargey-Les-Gray
02	211	Ecuelle
02	220	Essertenne-Et-Cecey
02	225	Fahy-Les-Autrey
02	305	Loeuilley
02	331	Mantoche
02	371	Montureux-Et-Prantigny
02	376	Nantilly
02	402	Oyrieres
02	422	Poyans
02	446	Rigny
02	523	Vars

03 - Canton de Champagny

03	120	Champagny
03	157	Clairegoutte
03	205	Echavanne
03	215	Errevet
03	248	Frahier-Et-Chatebier
03	254	Frederic-Fontaine
03	413	Plancher-Bas
03	414	Plancher-Les-Mines
03	451	Ronchamp

04 - Canton de Champlitte

04	027	Argillieres
04	122	Champlitte
04	183	Courtesoult-Et-Gatey
04	247	Fouvent-Saint-Andoche
04	252	Framont
04	297	Larret
04	406	Percey-Le-Grand
04	409	Pierrecourt

05 - Canton de Combeaufontaine

05	002	Aboncourt-Gesincourt
05	025	Arbecy
05	035	Augicourt
05	078	Bougey
05	133	Chargey-Les-Port
05	165	Combeaufontaine
05	175	Cornot
05	244	Fouchecourt
05	267	Gevigney-Et-Mercey
05	272	Gourgeon
05	293	Lambrey
05	337	Melin
05	386	La Neuvelle-Les-Scey
05	392	Oigney
05	427	Purgerot
05	486	Semmadon

06 - Canton de Dampierre sur Salon

06	003	Achey
06	037	Autet
06	099	Brotte-Les-Ray
06	169	Confracourt
06	198	Dampierre-Sur-Salon
06	201	Delain
06	204	Denevre
06	230	Fedry
06	231	Ferrieres-Les-Ray
06	237	Fleurey-Les-Lavoncourt
06	251	Francourt
06	274	Grandecourt
06	299	Lavoncourt
06	340	Membrey
06	368	Montot
06	369	Mont-Saint-Leger
06	438	Ray-Sur-Saone
06	440	Recologne
06	442	Renaucourt
06	448	Roche-Et-Raucourt
06	481	Savoieux
06	499	Theuley
06	502	Tincey-Et-Pontrebeau
06	511	Vaite
06	520	Vanne
06	525	Vauconcourt-Nervezain
06	546	Vereux
06	568	Villers-Vaudey
06	574	Volon

07 - Canton de Faucogney et la Mer

07	011	Amage
07	016	Amont-Et-Effreney
07	071	Beulotte-Saint-Laurent
07	103	La Bruyere
07	176	Corravillers
07	217	Esmoulieres
07	227	Faucogney-Et-La-Mer
07	233	Les Fessey
07	308	La Longine
07	352	La Montagne
07	425	La Proiseliere-Et-Langle
07	435	Raddon-Et-Chapendu
07	453	La Rosiere
07	460	Saint-Bresson
07	469	Sainte-Marie-En-Chanois
07	573	La Voivre

08 - Canton de Fresne Saint Mamès

08	053	Les Baties
08	058	Beaujeu-Saint-Vallier- Pierrejux-Et-Quitt
08	255	Fresne-Saint-Mames
08	257	Fretigney-Et-Velloreille
08	281	Greucourt
08	342	Mercey-Sur-Saone
08	375	Motey-Sur-Saone
08	418	Le Pont-De-Planches
08	463	Saint-Gand
08	471	Sainte-Reine
08	491	Seveux
08	492	Soing-Cubry-Charentenay
08	539	Vellexon-Queutrey-Et-Vaudey
08	549	La Vernotte
08	551	Vezet

09 - Canton de Gray

09	018	Ancier
09	022	Angirey
09	024	Apremont
09	026	Arc-Les-Gray
09	054	Batrans
09	124	Champtonnay
09	125	Champvans
09	185	Cresancey
09	218	Esmoulins
09	265	Germigney
09	279	Gray
09	280	Gray-La-Ville
09	289	Igny
09	389	Noiron
09	394	Onay
09	461	Saint-Broing
09	466	Saint-Loup-Nantouard
09	479	Sauvigney-Les-Gray
09	505	Le Tremblois
09	528	Velesmes-Echevanne
09	529	Velet

10 - Canton de Gy

10	039	Autoreille
10	076	Bonnevent-Velloreille
10	104	Bucey-Les-Gy
10	129	La Chapelle-Saint- Quillain
10	152	Choye
10	156	Citey
10	222	Etelles-Et-La- Montbleuse
10	253	Frasne-Le-Chateau
10	268	Gezier-Et-Fontenelay *
10	282	Gy
10	356	Montboillon
10	366	Villers-Chemin-Et-Mont- Les-Etelles
10	393	Oiselay-Et-Grachaux
10	521	Vantoux-Et-Longevelle
10	527	Vaux-Le-Moncelot
10	531	Velleclair
10	533	Vellefrey-Et-Vellefrange
10	538	Vellemoz
10	540	Velloreille-Les-Choye
10	557	Villefrancon

11 - Canton d'Héricourt Ouest

11	064	Belverne
11	121	Champy
11	147	Chavanne
11	149	Chenebier
11	160	Coisevaux
11	182	Courmont
11	184	Couthenans
11	221	Etobon
11	306	Lomont
11	477	Saulnot
11	497	Tavey
11	506	Tremoins
11	547	Verlans
11	567	Villers-Sur-Saulnot
11	579	Vyans-Le-Val

12 - Canton de Jussey

12	009	Aisey-Et-Richecourt
12	049	Barges
12	051	La Basse-Vaivre
12	066	Betaucourt
12	074	Blondefontaine
12	086	Bourbevelle
12	091	Bousseraucourt
12	112	Cemboing
12	114	Cendrecourt
12	177	Corre
12	202	Demangevelle
12	291	Jonvelle
12	292	Jussey
12	320	Magny-Les-Jussey
12	359	Montcourt

12	399	Ormoiy	16	295	La Lanterne-Et-Les-Armons
12	404	Passavant-La-Rochere	16	339	Melisey
12	436	Raincourt	16	345	Miellin
12	437	Ranzevelle	16	361	Montessaux
12	496	Tartecourt	16	459	Saint-Barthelemy
12	554	Villars-Le-Pautel	16	489	Servance
12	576	Vougecourt	16	498	Ternuay-Melay-Et-Saint-Hilaire
13 - Canton de Lure Sud					
13	021	Andornay	17 - Canton de Montbozon		
13	029	Arpenans	17	038	Authoisson
13	046	Les Aynans	17	050	La Barre
13	260	Frotey-Les-Lure	17	059	Beaumontte-Aubertans
13	313	Lyoffans	17	065	Besnans
13	318	Magny-Danigon	17	082	Bouhans-Les-Montbozon
13	319	Magny-Jobert	17	113	Cenans
13	321	Magny-Vernois	17	137	Chassey-Les-Montbozon
13	348	Moffans-Et-Vacheresse	17	159	Cognieres
13	351	Mollans	17	197	Dampierre-Sur-Linotte
13	403	Palante	17	208	Echenoz-Le-Sec
13	455	Roye	17	234	Filain
13	515	Le Val-De-Gouhenans	17	243	Fontenois-Les-Montbozon
13	577	Vouhenans	17	296	Larians-Et-Munans
13	581	Vy-Les-Lure	17	309	Loulans-Verchamp
14 - Canton de Luxeuil les Bains					
14	311	Luxeuil-Les-Bains	17	316	Le Magnoray
14	475	Saint-Valbert	17	335	Maussans
15 - Canton de Marnay					
15	045	Avrigny-Virey	17	357	Montbozon
15	057	Bay	17	397	Ormenans
15	060	Beaumontte-Les-Pin	17	449	Roche-Sur-Linotte-Et-Sorans-Les-Cordiers
15	075	Bonboillon	17	456	Ruhans
15	102	Brussey	17	500	Thieffrans
15	119	Chambornay-Les-Pin	17	501	Thienans
15	130	Charcenne	17	532	Vellefaux
15	150	Chenevrey-Et-Morogne	17	565	Villers-Pater
15	181	Courcuire	17	583	Vy-Les-Filain
15	192	Cugney	18 - Canton de Noroy le Bourg		
15	193	Cult	18	040	Autrey-Les-Cerre
15	224	Etuz	18	077	Borey
15	286	Hugier	18	111	Calmoutier
15	334	Marnay	18	115	Cerre-Les-Noroy
15	410	Pin	18	162	Colombe-Les-Vesoul
15	494	Sornay	18	164	Colombotte
15	509	Tromarey	18	199	Dampvalley-Les-Colombe
15	578	Vregille	18	203	La Demie
16 - Canton de Mélisey					
16	061	Belfahy	18	219	Esprels
16	062	Belmont	18	303	Lievans
16	063	Belonchamp	18	364	Montjustin-Et-Velotte
16	210	Ecromagny	18	381	Neurey-Les-La-Demie
16	256	Fresse	18	390	Noroy-Le-Bourg
16	283	Haut-Du-Them-Chateau-Lambert	18	516	Vallerois-Le-Bois
			18	517	Vallerois-Lorioz
			18	563	Villers-Le-Sec

19 - Canton de Pesmes

19	030	Arsans
19	048	Bard-Les-Pesmes
19	092	Bresilley
19	101	Broye-Aubigney-Montseugny
19	126	Chancey
19	142	Chaumercenne
19	151	Chevigny
19	302	Lieucourt
19	327	Malans
19	353	Montagney
19	374	Motey-Besuche
19	408	Pesmes
19	443	La Grande-Resie
19	444	La Resie-Saint-Martin
19	480	Sauvigney-Les-Pesmes
19	510	Vadans
19	514	Valay
19	542	Venere

20 - Canton de Port sur Saône

20	015	Amoncourt
20	044	Auxon
20	079	Bougnon
20	095	Breurey-Les-Faverney
20	146	Chaux-Les-Port
20	167	Conflandey
20	214	Equevilley
20	235	Flagy
20	236	Fleurey-Les-Faverney
20	278	Grattery
20	343	Mersuay
20	421	Port-Sur-Saone
20	426	Provenchere
20	483	Scye
20	518	Le Val-Saint-Eloi
20	524	Vauchoux
20	566	Villers-Sur-Port

21 - Canton de Rioz

21	036	Aulx-Les-Cromary
21	084	Boulot
21	085	Boult
21	107	Bussieres
21	109	Buthiers
21	118	Chambornay-Les-Bellevaux
21	145	Chaux-La-Lotiere
21	154	Cirey
21	174	Cordonnet
21	189	Cromary
21	239	Fondremand
21	288	Hyet
21	325	Maizieres
21	326	La Malachere
21	355	Montarlot-Les-Rioz
21	383	Neuve-Les-Cromary

21	405	Pennesieres
21	407	Perrouse
21	431	Quenoche
21	441	Recologne-Les-Rioz
21	447	Rioz
21	493	Sorans-Les-Breurey
21	503	Traitiefontaine
21	507	Tresilley
21	519	Vandelans
21	560	Villers-Bouton
21	575	Voray-Sur-L'Ognon

22 - Canton de Saint-Loup sur Semouse

22	006	Aillevillers-Et-Lyaumont
22	008	Ainvelle
22	097	Briaucourt
22	168	Conflans-Sur-Lanterne
22	171	Corbenay
22	238	Fleurey-Les-Saint-Loup
22	240	Fontaine-Les-Luxeuil
22	245	Fougerolles
22	249	Francalmont
22	284	Hautevelle
22	315	Magnoncourt
22	467	Saint-Loup-Sur-Semouse
22	512	La Vaivre

23 - Canton de Saulx

23	001	Abelcourt
23	067	Betoncourt-Les-Brotte
23	140	Chateney
23	141	Chatenois
23	186	La Creuse
23	188	Creveney
23	263	Genevrey
23	322	Mailleroncourt-Charette
23	344	Meurcourt
23	380	Neurey-En-Vaux
23	478	Saulx
23	490	Servigny
23	537	Velleminfroy
23	541	Velorcey
23	555	La Villedieu-En-Fontenette
23	564	Villers-Les-Luxeuil

24 - Canton de Scey sur Saône et Saint Albin

24	028	Aroz
24	047	Baignes
24	088	Bourguignon-Les-La-Charite
24	090	Boursieres
24	105	Bucey-Les-Traves
24	127	Chantes
24	138	Chassey-Les-Scey
24	148	Chemilly
24	158	Clans
24	232	Ferrieres-Les-Scey
24	275	Grandville-Et-Le-Perrenot
24	301	Lieffrans
24	324	Mailley-Et-Chazelot
24	384	Neuve-Les-La-Charite
24	387	Noidans-Le-Ferroux
24	401	Ovanches
24	417	Pontcey
24	439	Raze
24	452	Rosey
24	457	Rupt-Sur-Saone
24	482	Scey-Sur-Saone-Et-Saint-Albin
24	504	Traves
24	535	Velleguindry-Et-Levrecey
24	536	Velle-Le-Chatel
24	580	Vy-Le-Ferroux
24	582	Vy-Les-Rupt

25 - Canton de Vauvillers

25	010	Alaincourt
25	013	Ambievillers
25	023	Anjeux
25	052	Bassigney
25	069	Betoncourt-Saint-Pancras
25	083	Bouligney
25	087	Bourguignon-Les-Conflans
25	190	Cubry-Les-Faverney
25	194	Cuve
25	196	Dampierre-Les-Conflans
25	200	Dampvalley-Saint-Pancras
25	242	Fontenois-La-Ville
25	269	Girefontaine
25	287	Hurecourt
25	290	Jasney
25	323	Mailleroncourt-Saint-Pancras
25	338	Melincourt
25	360	Montdore
25	411	La Pisseure
25	412	Plainemont
25	419	Pont-Du-Bois
25	485	Selles
25	526	Vauvillers

26 - Canton de Vesoul Est

26	163	Colombier
26	166	Comberjon
26	179	Coulevon
26	261	Frotey-Les-Vesoul
26	358	Montcey
26	378	Navenne
26	433	Quincey
26	522	Varogne
26	534	Vellefrie
26	558	La Villeneuve-Bellenoye-Et-La-Maize
26	559	Villeparois
26	569	Vilory

27 - Canton de Villersexel

27	005	Aillefans
27	031	Athesans-Etroitefontaine
27	042	Autrey-Le-Vay
27	072	Beveuge
27	180	Courchaton
27	187	Crevans-Et-La-Chapelle-Les-Granges
27	226	Fallon
27	229	Faymont
27	264	Georfans
27	271	Gouhenans
27	273	Grammont
27	276	Granges-La-Ville
27	277	Granges-Le-Bourg
27	307	Longeville
27	317	Les Magny
27	332	Marast
27	336	Melecey
27	347	Mignavillers
27	349	Moimay
27	395	Oppenans
27	396	Oricourt
27	420	Pont-Sur-L'Ognon
27	462	Saint-Ferjeux
27	474	Saint-Sulpice
27	484	Secenans
27	487	Senargent-Mignafans
27	530	Vellechevreux-Et-Courbenans
27	544	La Vergenne
27	552	Villafans
27	553	Villargent
27	561	Villersexel
27	562	Villers-La-Ville

28 - Canton de Vitrey sur Mance

28	070	Betoncourt-Sur-Mance
28	089	Bourguignon-Les-Morey
28	135	Charmes-Saint-Valbert
28	143	Chauvirey-Le-Chatel
28	144	Chauvirey-Le-Vieil
28	153	Cintrey
28	298	Lavigney
28	329	Malvillers
28	350	Molay
28	362	Montigny-Les-Cherlieu
28	373	La Roche-Morey
28	400	Ouge
28	423	Preigney
28	430	La Quarte
28	450	La Rochelle
28	454	Rosieres-Sur-Mance
28	468	Saint-Marcel
28	548	Vernois-Sur-Mance
28	572	Vitrey-Sur-Mance

29 - Canton de Vesoul Ouest

29	019	Andelarre
29	020	Andelarrot
29	134	Chariez
29	136	Charmoille
29	207	Echenoz-La-Meline
29	363	Montigny-Les-Vesoul
29	367	Mont-Le-Vernois
29	388	Noidans-Les-Vesoul
29	428	Pusey
29	429	Pusy-Et-Epenoux
29	513	Vaivre-Et-Montoille

30 - Canton d'Héricourt Est

30	096	Brevilliers
30	116	Chagey
30	117	Chalonvillars *
30	206	Echenans-Sous-Mont-Vaudois
30	312	Luze
30	330	Mandrevillars *

31 - Canton de Lure Nord

31	004	Adelans-Et-Le-Val-De-Bithaine *
31	014	Amblans-Et-Velotte
31	081	Bouhans-Les-Lure
31	178	La Cote
31	250	Franchevelle
31	259	Froideterre
31	262	Genevreuille
31	328	Malbouhans
31	385	La Neuvelle-Les-Lure
31	416	Pomoy
31	432	Quers
31	464	Saint-Germain

32 - Canton de Saint Sauveur

32	007	Ailloncourt
32	055	Baudoncourt
32	093	Breuches
32	094	Breuchotte
32	098	Brotte-Les-Luxeuil
32	128	La Chapelle-Les-Luxeuil
32	155	Citers
32	172	La Corbiere
32	195	Dambenoit-Les-Colombe
32	213	Ehuns
32	216	Esboz-Brest
32	258	Froideconche
32	294	Lantenot
32	304	Linexert
32	314	Magnivray
32	398	Ormoiche
32	445	Rignovelle
32	470	Sainte-Marie-En-Chaux
32	473	Saint-Sauveur
32	571	Visoncourt

94 285 Héricourt**95 310 Lure****96 550 Vesoul**

CANTONS DU DÉPARTEMENT DU JURA

01 - Canton d'Arbois

01	002	Abergement-Le-Grand
01	013	Arbois
01	019	Les Arsures
01	116	La Chatelaine
01	223	La Ferte
01	319	Mathenay
01	325	Mesnay
01	337	Molamboz
01	355	Montigny-Les-Arsures
01	425	Les Planches-Pres-Arbois
01	446	Pupillin
01	479	Saint-Cyr-Montmalin
01	539	Vadans
01	572	Villette-Les-Arbois

02 - Canton d'Arinthod

02	016	Arinthod
02	018	Aromas
02	062	La Boissiere
02	086	Cernon
02	089	Cezia
02	111	Charnod
02	123	Chatonnay
02	137	Chemilla
02	148	Chisseria
02	158	Coisia
02	163	Condes
02	166	Cornod
02	204	Dramelay
02	224	Fetigny
02	247	Genod
02	287	Lavans-Sur-Valouse
02	290	Legna
02	312	Marigna-Sur-Valouse
02	483	Saint-Hymetiere
02	506	Savigna
02	530	Thoirette
02	542	Valfin-Sur-Valouse
02	557	Vescles
02	583	Vosbles

03 - Canton de Beaufort

03	025	Augea
03	027	Augisey
03	043	Beaufort
03	064	Bonnaud
03	088	Cesancey
03	173	Cousance
03	185	Cuisia
03	255	Gizia
03	264	Grusse
03	309	Mallerey
03	320	Maynal
03	395	Orbagna
03	466	Rosay
03	467	Rotalier
03	474	Sainte-Agnes
03	488	Saint-Laurent-La-Roche
03	549	Vercia
03	576	Vincelles

04 - Canton de Bletterans

04	017	Arlay
04	056	Bletterans
04	104	Chapelle-Voland
04	167	Cosges
04	194	Desnes
04	229	Fontainebrux
04	279	Larnaud
04	379	Nance
04	447	Quintigny
04	456	Relans
04	457	Les Repots
04	471	Ruffey-Sur-Seille
04	574	Villevieux

05 - Canton des Bouchoux

05	046	Bellecombe
05	068	Les Bouchoux
05	151	Choux
05	157	Coiserette
05	174	Coyriere
05	280	Larivoire
05	373	Les Moussieres
05	413	La Pesse
05	463	Rogna
05	579	Viry
05	585	Vulvoz

06 - Canton de Champagnole

06	009	Andelot-En-Montagne
06	015	Ardon
06	070	Bourg-De-Sirod
06	097	Champagnole
06	105	Chapois
06	120	Chatelneuf
06	153	Cize
06	183	Crotenay
06	210	Equevillon
06	277	Le Larderet
06	281	Le Latet
06	292	Lent
06	301	Louille
06	344	Monnet-La-Ville
06	356	Montigny-Sur-L'Ain
06	364	Montrond
06	366	Mont-Sur-Monnet
06	376	Moutoux
06	381	Les Nans
06	389	Ney
06	406	Le Pasquier
06	419	Pillemoine
06	437	Pont-Du-Navoy
06	481	Saint-Germain-En-Montagne
06	503	Sapois
06	517	Sirod
06	522	Supt
06	523	Syam
06	540	Valempoulieres
06	543	Vannoz
06	545	Le Vaudioux
06	554	Vers-En-Montagne

07 - Canton de Chaumergy

07	060	Bois-De-Gand
07	112	La Chassagne
07	124	Chaumergy
07	132	La Chaux-En-Bresse
07	140	Chene-Sec
07	160	Commenailles
07	196	Les Deux-Fays
07	234	Foulenay
07	236	Francheville
07	243	Froideville
07	454	Recanoz
07	472	Rye
07	511	Sergenaux
07	512	Sergenon
07	575	Le Villey
07	577	Vincent

08 - Canton de Chaussin

08	022	Asnans-Beauvoisin
08	034	Balaiseaux
08	077	Bretenieres
08	090	Chaine-Des-Coupis
08	128	Chaussin
08	139	Chene-Bernard
08	193	Le Deschaux
08	211	Les Essards-Taignevaux
08	245	Gatey
08	266	Les Hays
08	385	Neublans-Abergement
08	429	Pleure
08	448	Rahon
08	477	Saint-Baraing
08	507	Seligney
08	525	Tassenieres
08	571	Villers-Robert

09 - Canton de Chemin

09	011	Annoire
09	029	Aumur
09	099	Champdivers
09	138	Chemin
09	299	Longwy-Sur-Le-Doubs
09	338	Molay
09	412	Peseux
09	415	Petit-Noir
09	476	Saint-Aubin
09	490	Saint-Loup
09	526	Tavaux

10 - Canton de Clairvaux les Lacs

10	038	Baresia-Sur-L'Ain
10	061	Boissia
10	107	Charcier
10	109	Charezier
10	143	Chevrotaine
10	154	Clairvaux-Les-Lacs
10	156	Cogna
10	201	Doucier
10	230	Fontenu
10	239	La Frasnée
10	240	Le Frasnais
10	265	Hautecour
10	278	Largillay-Marsonnay
10	313	Marigny
10	322	Menetrux-En-Joux
10	326	Mesnois
10	408	Patornay
10	435	Pont-De-Poitte
10	473	Saffloz
10	518	Songeson
10	519	Soucia
10	531	Thoiria
10	538	Uxelles
10	556	Vertamboz

11 - Canton de Conliège

11	058	Blye
11	079	Briod
11	122	Chatillon
11	164	Conliege
11	168	Courbette
11	177	Crancot
11	332	Mirebel
11	348	Montaigu
11	390	Nogna
11	404	Pannessieres
11	411	Perrigny
11	431	Poids-De-Fiole
11	445	Publy
11	458	Revigny
11	492	Saint-Maur
11	550	Verges
11	558	Vevy

12 - Canton de Dampierre

12	039	La Barre
12	076	La Breteniere
12	172	Courtefontaine
12	190	Dampierre
12	218	Etrepigney
12	219	Evans
12	235	Fraisans
12	352	Monteplain
12	396	Orchamps
12	400	Our
12	430	Plumont
12	451	Ranchot
12	452	Rans
12	498	Salans

13 - Canton de Dole Nord Est

13	051	Biarne
13	101	Champvans
13	233	Foucherans
13	345	Monnieres
13	501	Sampans
13	573	Villette-Les-Dole

14 - Canton de Gendrey

14	031	Auxange
14	246	Gendrey
14	302	Louvatange *
14	308	Malange
14	398	Ougney
14	402	Pagney
14	414	Le Petit-Mercey *
14	464	Romain
14	469	Rouffange
14	499	Saligney
14	513	Sermange
14	514	Serre-Les-Moulieres
14	527	Taxenne
14	581	Vitreux

15 - Canton de Lons Le Saunier Nord

15	145	Chille
15	162	Condamine
15	170	Courlans
15	171	Courlaoux
15	217	L'Etoile
15	362	Montmorot
15	480	Saint-Didier
15	567	Villeneuve-Sous-Pymont

16 - Canton de Moirans en Montagne

16	102	Chancia
16	106	Charchilla
16	118	Chatel-De-Joux
16	175	Coyron
16	179	Crenans
16	184	Les Crozets
16	216	Etival
16	269	Jeurre
16	289	Lect
16	307	Maisod
16	318	Martigna
16	328	Meussia
16	333	Moirans-En-Montagne
16	351	Montcusel
16	440	Pratz
16	561	Villards-D'Heria

17 - Canton de Montbarrey

17	026	Augerans
17	037	Bans
17	048	Belmont
17	117	Chatelay
17	149	Chissey-Sur-Loue
17	249	Germigney
17	305	La Loye
17	350	Montbarrey
17	365	Mont-Sous-Vaudrey
17	502	Santans
17	520	Souvans
17	546	Vaudrey
17	559	La Vieille-Loye

18 - Canton de Montmirey Le Château

18	074	Brans
18	096	Champagney
18	141	Chevigny
18	188	Dammartin-Marpain
18	238	Frasne
18	335	Moissey
18	360	Montmirey-La-Ville
18	361	Montmirey-Lc-Chateau
18	377	Mutigney
18	392	Offlanges
18	409	Peintre
18	432	Pointre
18	528	Thervay

19 - Canton de Morez

19	047	Bellefontaine
19	059	Bois-D'Amont
19	294	Lezat
19	297	Longchaumois
19	367	Morbier
19	368	Morez
19	371	La Mouille
19	441	Premanon
19	470	Les Rousses
19	524	Tancua

20 - Canton de Nozeroy

20	020	Arsure-Arsurette
20	053	Bief-Du-Fourg
20	055	Billecul
20	083	Censeau
20	085	Cerniebaud
20	108	Charency
20	161	Communailles-En-Montagne
20	165	Conte
20	187	Cuvier
20	203	Doye
20	213	Esserval-Combe
20	214	Esserval-Tartre
20	221	La Faviere
20	237	Fraroz
20	254	Gillois
20	282	La Latette
20	298	Longcochon
20	329	Mieges
20	331	Mignovillard
20	340	Molpre
20	372	Mournans-Charbonny
20	391	Nozeroy
20	393	Onglieres
20	427	Plenise
20	428	Plenisette
20	461	Rix

21 - Canton d'Orgelet

21	007	Alieze
21	021	Arthenas
21	045	Beffia
21	092	Chamberia
21	134	Chaveria
21	180	Cressia
21	200	Dompierre-Sur-Mont
21	207	Ecrille
21	215	Essia
21	314	Marnezia
21	324	Merona
21	375	Moutonne
21	380	Nancuisse
21	394	Onoz
21	397	Orgelet
21	420	Pimorin

21	423	Plaisia
21	443	Presilly
21	455	Reithouse
21	468	Rothonay
21	504	Sarroгна
21	534	La Tour-Du-Meix
21	544	Varessia

22 - Canton des Planches en Montagne

22	052	Bief-Des-Maisons
22	091	Les Chalesmes
22	129	Chaux-Des-Crotenay
22	178	Crans
22	208	Entre-Deux-Monts
22	227	Foncine-Le-Bas
22	228	Foncine-Le-Haut
22	424	Les Planches-En-Montagne

23 - Canton de Poligny

23	003	Abergement-Le-Petit
23	028	Aumont
23	040	Barretaine
23	049	Bersaillin
23	050	Besain
23	054	Biefmorin
23	065	Bonnefontaine
23	073	Brainans
23	081	Buvilly
23	094	Chamole
23	100	Champrougier
23	119	Le Chateley
23	127	Chausseans
23	136	Chemenot
23	159	Colonne
23	222	Fay-En-Montagne
23	263	Grozon
23	330	Miery
23	336	Molain
23	354	Montholier
23	386	Neuvilly
23	401	Oussieres
23	418	Picarreau
23	426	Plasne
23	434	Poligny
23	535	Tourmont
23	548	Vaux-Sur-Poligny
23	570	Villers-Les-Bois

24 - Canton de Rochefort sur Nenon

24	008	Amange
24	014	Archelange
24	024	Audelange
24	030	Authume
24	042	Baverans
24	078	Brevans
24	121	Chatenois
24	205	Eclans-Nenon
24	220	Falletans
24	262	Gredisans
24	270	Jouhe
24	284	Lavangeot
24	285	Lavans-Les-Dole
24	323	Menotey
24	449	Rainans
24	462	Rochefort-Sur-Nenon
24	465	Romange
24	584	Vriage

25 - Canton de Saint Amour

25	023	L'Aubepin
25	035	Balanod
25	135	Chazelles
25	142	Chevreaux
25	197	Digna
25	209	Val-D'Epy
25	261	Graye-Et-Charnay
25	295	Loisia
25	346	Montagna-Le-Reconduit
25	378	Nanc-Les-Saint-Amour
25	382	Nantey
25	475	Saint-Amour
25	484	Saint-Jean-D'Etreux
25	509	Senaud
25	532	Thoissia
25	551	Veria

26 - Canton de Saint Claude

26	032	Avignon-Les-Saint-Claude
26	113	Chassal
26	186	Cuttura
26	274	Lajoux
26	275	Lamoura
26	283	Lavancia-Epercy
26	286	Lavans-Les-Saint-Claude
26	293	Lescheres
26	339	Molinges
26	341	Les Molunes
26	438	Ponthoux
26	453	Ravilloles
26	460	La Rixouse
26	478	Saint-Claude
26	491	Saint-Lupicin
26	510	Septmoncel
26	547	Vaux-Les-Saint-Claude
26	560	Villard-Saint-Sauveur
26	562	Villard-Sur-Bienne

27 - Canton de Saint Julien

27	010	Andelot-Morval
27	036	La Balme-D'Epy
27	069	Bourcia
27	080	Broissia
27	195	Dessia
27	226	Florentia
27	253	Gigny
27	273	Lains
27	303	Louvenne
27	343	Monnetay
27	347	Montagna-Le-Templier
27	353	Montfleur
27	363	Montrevel
27	485	Saint-Julien
27	564	Villechantria
27	566	Villeneuve-Les-Charnod

28 - Canton de Saint Laurent en Grandvaux

28	063	Bonlieu
28	115	Chateau-Des-Pres
28	126	La Chaumusse
28	130	Chaux-Des-Pres
28	131	La Chaux-Du-Dombief
28	192	Denezieres
28	232	Fort-Du-Plasne
28	258	Grande-Riviere
28	271	Lac-Des-Rouges-Truites
28	417	Les Piards
28	442	Prenovel
28	487	Saint-Laurent-En-Grandvaux
28	493	Saint-Maurice-Crillat
28	494	Saint-Pierre
28	505	Saugeot

29 - Canton de Salins les Bains

29	004	Abergement-Les-Thesy
29	006	Aiglepierre
29	072	Bracon
29	084	Cernans
29	103	La Chapelle-Sur-Furieuse
29	133	Chaux-Champagny
29	147	Chilly-Sur-Salins
29	155	Clucy
29	202	Dournon
29	248	Geraise
29	267	Ivory
29	268	Ivrey
29	291	Lemuy
29	315	Marnoz
29	359	Montmarlon
29	436	Pont-D'Hery
29	444	Pretin
29	495	Saint-Thiebaud
29	497	Saizenay
29	500	Salins-Les-Bains
29	529	Thesy
29	586	Aresches

30 - Canton de Sellières

30	075	Brery
30	110	La Charme
30	191	Darboigny
30	296	Lombard
30	310	Mantry
30	342	Monay
30	407	Passenans
30	486	Saint-Lamain
30	489	Saint-Lothain
30	508	Sellieres
30	533	Toulouse-Le-Chateau
30	555	Vers-Sous-Sellieres
30	568	Villerserine

31 - Canton de Villers Farlay

31	093	Chamblay
31	095	Champagne-Sur-Loue
31	176	Cramans
31	206	Ecleux
31	259	Grange-De-Vaivre *
31	370	Mouchard
31	399	Ounans
31	403	Pagnoz
31	439	Port-Lesney *
31	565	Villeneuve-D'Aval
31	569	Villers-Farlay

32 - Canton de Voiteur

32	041	Baume-Les-Messieurs
32	057	Blois-Sur-Seille
32	114	Chateau-Chalon
32	199	Domblans
32	225	Le Fied
32	244	Frontenay
32	260	Granges-Sur-Baume
32	272	Ladoye-Sur-Seille
32	288	Lavigny
32	304	Le Louverot
32	317	La Marre
32	321	Menetru-Le-Vignoble
32	349	Montain
32	388	Nevy-Sur-Seille
32	421	Le Pin
32	422	Plainoiseau
32	482	Saint-Germain-Les-Arlay
32	553	Le Vernois
32	582	Voiteur

33 - Canton de Dole Sud Ouest

33	001	Abergement-La-Ronce
33	150	Choisey
33	182	Crissey
33	189	Damparis
33	252	Gevry
33	387	Nevy-Les-Dole
33	405	Parcey

34 - Canton de Lons Le Saunier Sud

34	066	Bornay
34	146	Chilly-Le-Vignoble
34	169	Courbouzon
34	241	Frebuans
34	250	Geruge
34	251	Gevingey
34	306	Macornay
34	327	Messia-Sur-Sorne
34	334	Moiron
34	537	Trenal
34	552	Vernantois

96 198 Dole**97 300 Lons-Le-Saunier**