

décembre 2011

# Observatoire de l'Aire urbaine

Belfort - Montbéliard - Héricourt - Delle

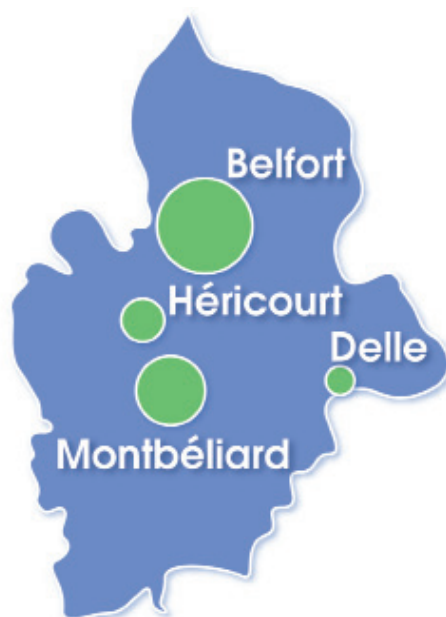
## Emploi - Économie

Avec 307 766 habitants, l'Aire urbaine Belfort - Montbéliard - Héricourt - Delle s'organise dans une configuration multipolaire qui fait sa particularité. Rendre compte de ses spécificités et partager sa connaissance est essentiel pour sa construction et son développement futur.

Les agences d'urbanisme de Belfort et Montbéliard vous proposent une lecture croisée et rapide de ce territoire, au travers de quatre documents thématiques : Population, Habitat, Mobilité et Emploi-Economie. Etat des lieux, constat de la situation de ce territoire et de ses dynamiques, ces quelques chiffres permettent de mettre en valeur la réalité de cet espace de vie du Nord Franche-Comté.

*NB : Les chiffres indiqués le sont pour le pays de l'Aire urbaine, excepté pour les comparatifs où la somme des deux aires urbaines au sens INSEE est utilisée afin de permettre les comparaisons.*

*Les comparaisons portent sur les agglomérations du Grand Est comprises entre 100 000 et 400 000 habitants*

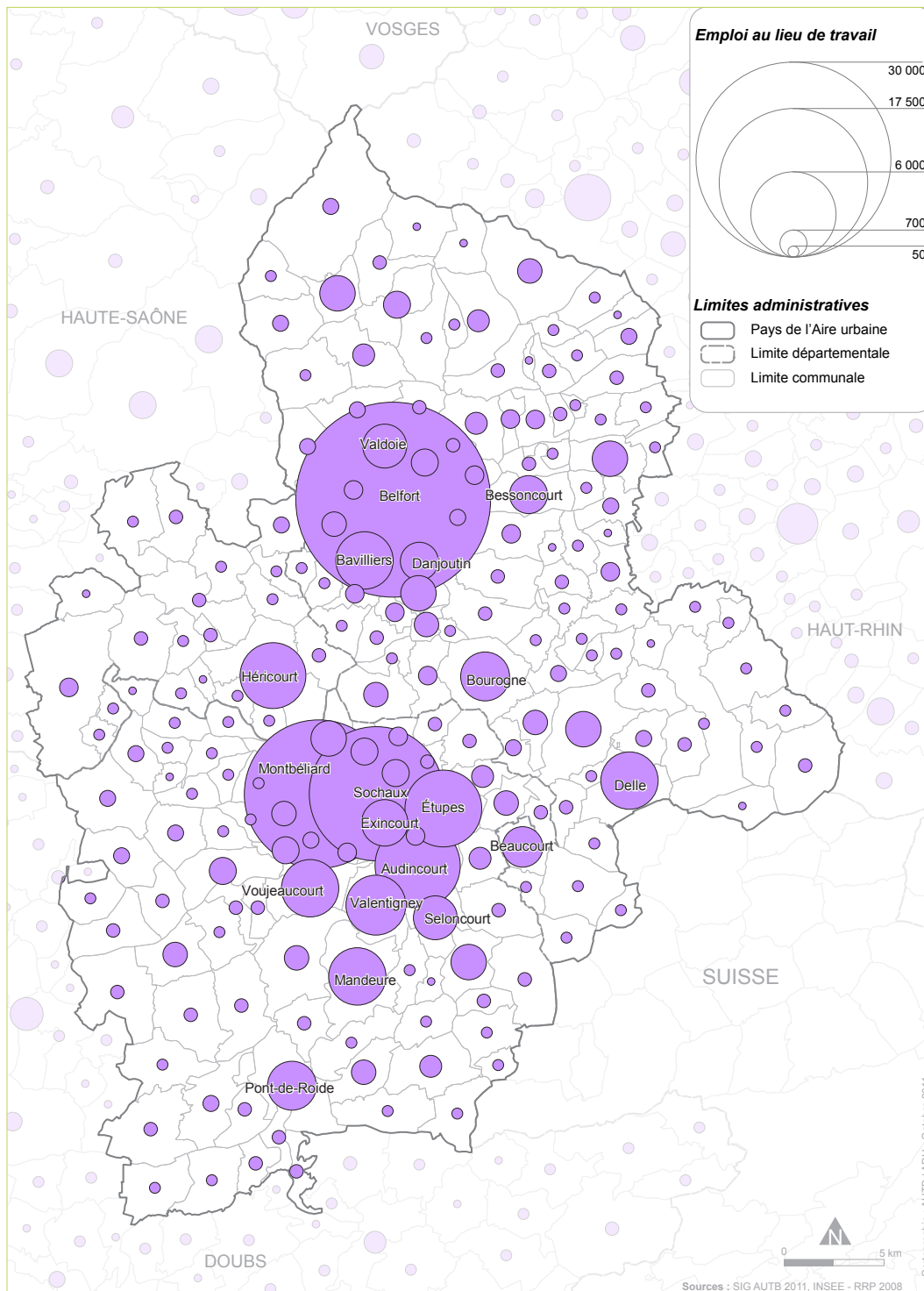


## Des emplois concentrés dans les agglomérations

L'Aire urbaine compte 127 091 emplois en 2008.

Près de la moitié de ces emplois sont comptabilisés sur 3 communes : Belfort, Montbéliard et Sochaux.

### L'emploi au lieu de travail dans l'Aire urbaine

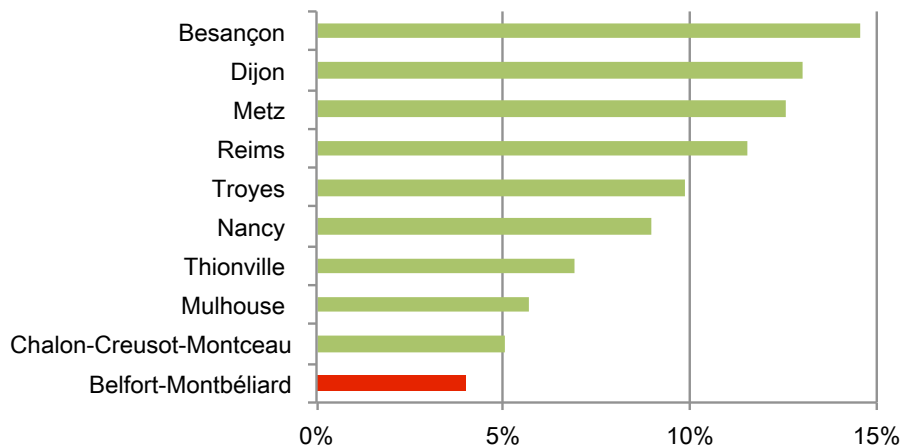


## Une faible dynamique de l'emploi

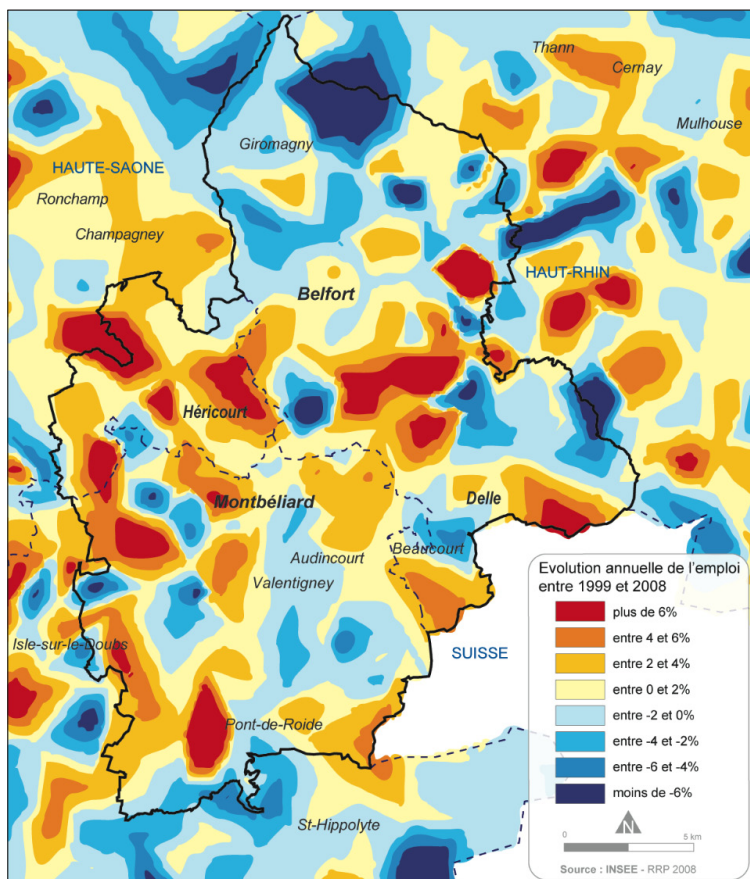
L'emploi croît globalement de 3,4 % dans l'aire urbaine de Belfort-Montbéliard sur la période 1999-2008\*. Cette croissance est inférieure à celle des aires urbaines comparables du Grand Est de la France.

L'emploi croît surtout en périphérie des agglomérations au cœur de l'Aire urbaine, notamment dans les secteurs d'Héricourt, Bourgnon et Fontaine.

### Evolution de l'emploi total entre 1999 et 2008 par aire urbaine



Source : INSEE - RP 2008

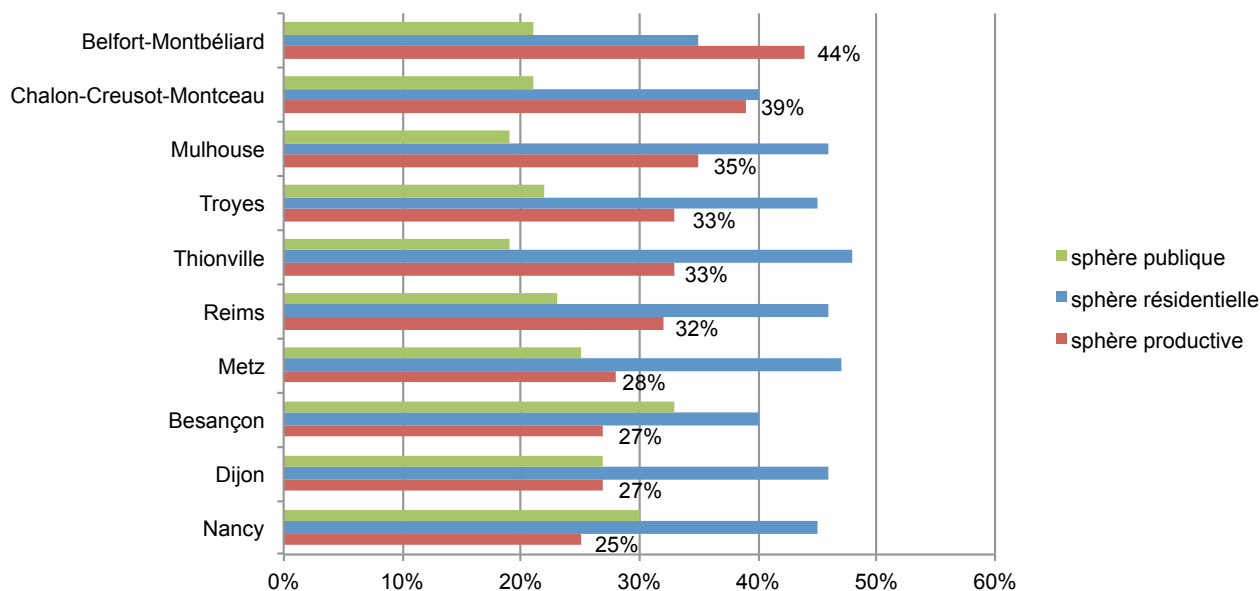


Source : INSEE - RP 1999 et 2006

\* la croissance de l'emploi est légèrement surévaluée : les étudiants et les retraités qui travaillent sont désormais pris en compte dans l'emploi, ce qui n'était pas le cas au précédent recensement

## Une prédominance de la sphère productive

### Répartition de l'emploi par sphère économique et par aire urbaine



Source : INSEE - CLAP 2008

La partition de l'économie en trois sphères permet de mieux comprendre les logiques de spatialisation des activités et de mettre en évidence le degré d'ouverture des systèmes productifs locaux.

Les activités résidentielles sont les activités mises en œuvre localement pour la production de biens et de services visant la satisfaction des besoins de personnes présentes dans la zone, qu'elles soient résidentes ou touristes.

Les activités productives sont déterminées par différence. Il s'agit des activités qui produisent des biens majoritairement consommés hors de la zone et des activités de services tournées principalement vers les entreprises de cette sphère.

Enfin la sphère publique regroupe les établissements faisant partie d'une personne morale ou d'un organisme soumis au droit administratif ou dont plus de la moitié de l'effectif fait partie de la fonction publique d'Etat.

**L'aire urbaine de Belfort-Montbéliard se caractérise surtout par la prédominance de la sphère productive, avec 44 % des emplois concernés, ce qui la place en tête du comparatif.**

## Une surreprésentation des fonctions de fabrication et de conception-recherche

### Répartition de l'emploi par fonction

	Belfort-Montbéliard		France	ratio	Mulhouse	Besançon
Emploi total	120 673					
Fabrication	22 086	<b>18%</b>	9%	<b>1,9</b>	13%	10%
Conception, Recherche	6 075	<b>5%</b>	3%	<b>1,9</b>	2%	2%
Entretien, Réparation	10 278	<b>9%</b>	7%	<b>1,2</b>	9%	8%
Education, Formation	6 513	<b>5%</b>	5%	<b>1,0</b>	5%	6%
Santé, Action Sociale	9 944	<b>8%</b>	9%	<b>1,0</b>	9%	12%
Distribution	8 758	<b>7%</b>	8%	<b>0,9</b>	9%	7%
Administration publique	10 124	<b>8%</b>	9%	<b>0,9</b>	6%	12%
Bâtiment-Travaux Publics	7 514	<b>6%</b>	7%	<b>0,9</b>	6%	6%
Transports, Logistique	9 051	<b>8%</b>	8%	<b>0,9</b>	9%	8%
Prestations Intellectuelles	3 458	<b>3%</b>	3%	<b>0,9</b>	3%	3%
Services de Proximité	9 452	<b>8%</b>	10%	<b>0,8</b>	9%	8%
Gestion	11 903	<b>10%</b>	13%	<b>0,7</b>	13%	12%
Commerce inter-entreprises	3 121	<b>3%</b>	4%	<b>0,7</b>	4%	3%
Culture, Loisirs	1 515	<b>1%</b>	2%	<b>0,6</b>	1%	2%
Agriculture	881	<b>1%</b>	3%	<b>0,2</b>	1%	2%

L'aire urbaine de Belfort-Montbéliard se caractérise par une surreprésentation des fonctions de fabrication et de conception-recherche avec une proportion d'emplois double de la moyenne nationale pour ces fonctions.

La fonction de fabrication est donc encore importante, bien qu'elle ait perdu plus de 20 000 emplois depuis 1982.

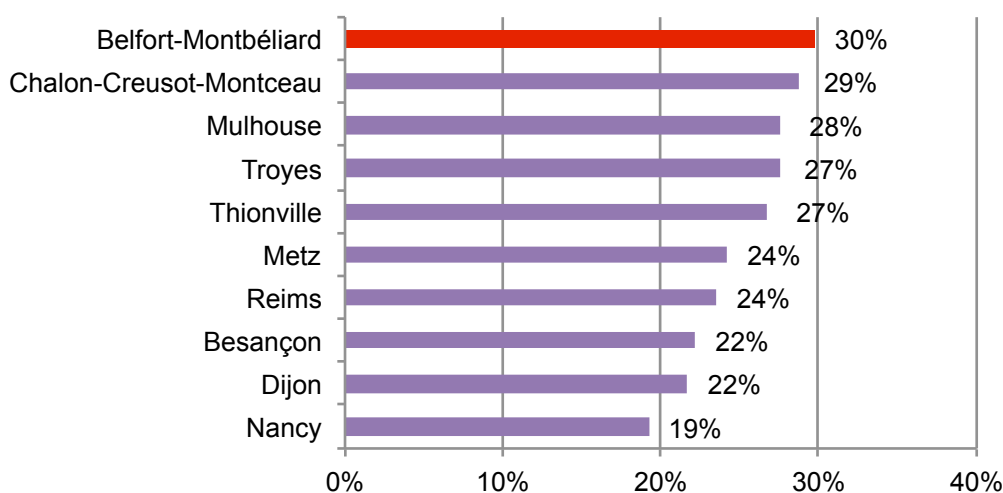
Libellé de la fonction	Exemple d'emplois
<b>Administration publique</b>	fonction publique; gendarme; policiers; pompiers; magistrats
<b>Agriculture</b>	agriculteurs, ouvriers agricoles, marins
<b>Bâtiment-Travaux Publics</b>	maçon; artisans du bâtiment; ouvriers, contremaître et cadre du bâtiment
<b>Commerce Interentreprises</b>	acheteurs; technico commerciaux; vendeurs en gros
<b>Conception, Recherche</b>	chercheurs; cadres et techniciens de la RD; dessinateurs; personnel de laboratoire
<b>Culture, Loisirs</b>	artistes; journalistes; photographe; professionnels du spectacle
<b>Distribution</b>	boulangers, bouchers et autre artisanat commercial; vendeur du commerce
<b>Éducation, Formation</b>	enseignants; moniteurs d'auto-école
<b>Entretien, Réparation</b>	agents de services; artisans de service; ouvrier de l'entretien; nettoyeurs
<b>Fabrication</b>	artisans de fabrication; ingénieur, contremaîtres et ouvrier de la fabrication
<b>Gestion</b>	cadre de FT; cadre des services financiers et administratifs; chefs d'entreprises; employés bancaires; secrétaires
<b>Prestations Intellectuelles</b>	architecte; avocats; ingénieurs-conseils; métteurs
<b>Santé, Action Sociale</b>	auxiliaires médicaux; infirmières; médecins
<b>Services de Proximité</b>	clergé; coiffeurs; employés de maison; hôteliers, restaurateurs
<b>Transports, Logistique</b>	officier et cadre de des transports; Poste; taxi; routiers

## Une surreprésentation des ouvriers et des cadres

L'Aire urbaine présente la particularité d'offrir à la fois un grand nombre de postes d'ouvriers et de cadres des fonctions métropolitaines\*, sachant que l'on retrouve normalement ces derniers plutôt dans les grandes villes.

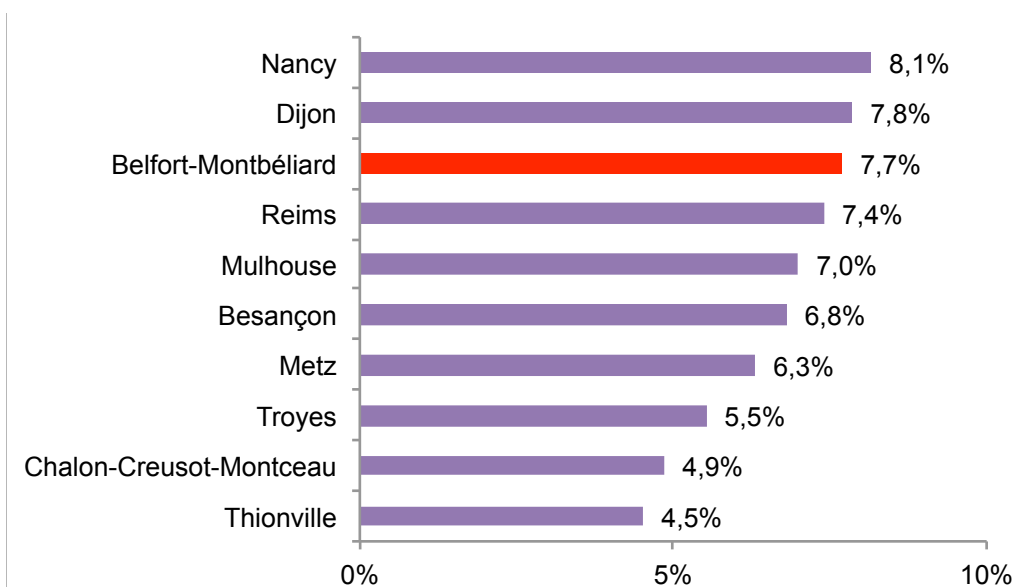
En 1999, les ouvriers représentaient 36 % des emplois et les cadres des fonctions métropolitaines, 5,6 %.

### Part des ouvriers dans l'emploi total



Source : INSEE - RP 2008

### Part des cadres des fonctions métropolitaines\* dans l'emploi total



Source : INSEE - RP 2008

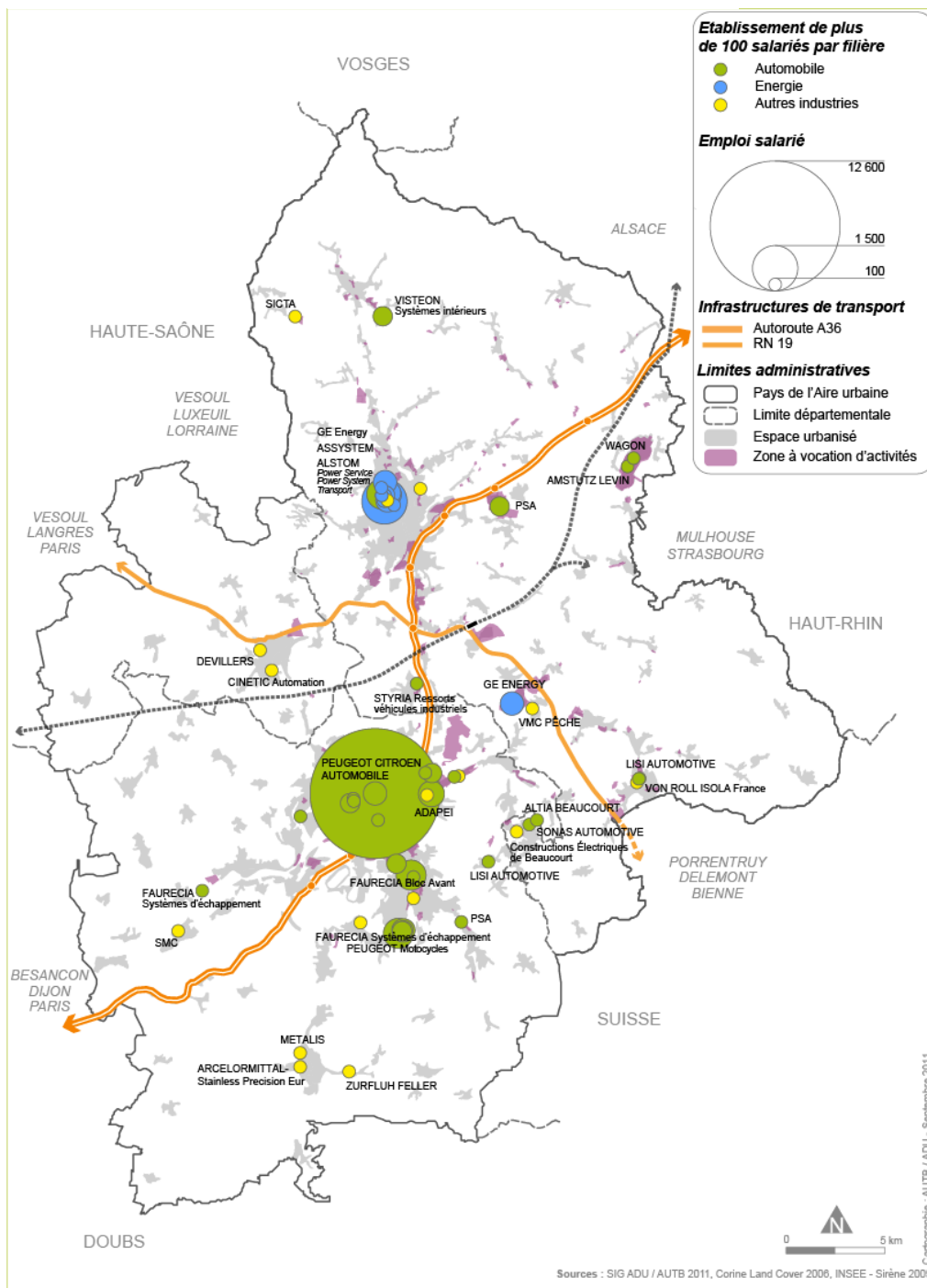
\*cadres des 5 fonctions dites métropolitaines car surreprésentées dans les grandes villes : conception-recherche, prestations intellectuelles, commerce inter-entreprises, gestion et culture-loisirs

## De grands établissements industriels dans le secteur des transports et de l'énergie

L'Aire urbaine compte de nombreux grands établissements industriels dont le plus grand d'entre eux au niveau national : le site PSA de Sochaux.

La plupart de ces établissements font partie d'une des deux principales filières de l'Aire urbaine : les transports et l'énergie.

### Les filières automobile et énergie dans l'Aire urbaine



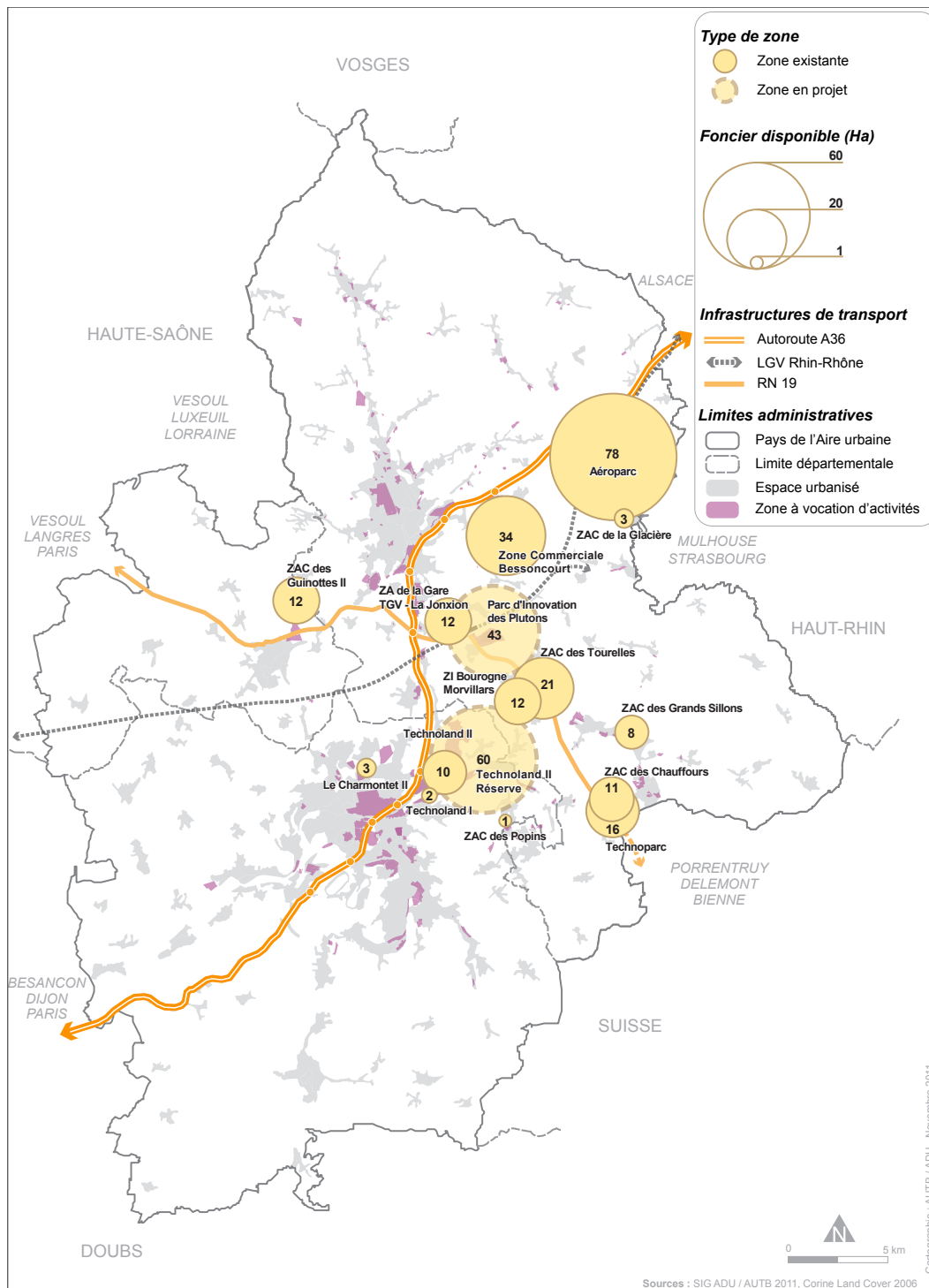
Source : INSEE – SIRENE 2010

## Une importante offre de foncier d'activité disponible au cœur de l'Aire urbaine

Avec les nouvelles zones d'activité en développement autour de la gare TGV (La Jonxion, Plutons, Technoland II et Guinottes II), l'offre en foncier d'activité de l'Aire urbaine est en plein

développement. Les projets d'aménagement sont découpés en tranches successives, afin de ménager une mise sur le marché progressive du foncier en fonction de la demande.

### Le foncier disponible et en projet dans les zones d'activités de l'Aire urbaine



Source : ADU-AUTB 2011







AGENCE D'URBANISME DU TERRITOIRE DE BELFORT  
Centre d'affaires des 4 As - BP 107 - 90002 Belfort Cedex  
Tèl : 03 84 46 51 51 - Fax : 03 84 46 51 50  
*E-mail : [contact@autb.fr](mailto:contact@autb.fr) - [www.autb.fr](http://www.autb.fr)*

AGENCE DE DEVELOPPEMENT ET D'URBANISME DU PAYS DE MONTBELIARD  
8 avenue des alliés - BP 98407  
25208 MONTBELIARD CEDEX  
Tél : 03.81.31.86.00 - Fax : 03.81.31.86.19  
*E-mail : [contact@adu-montbeliard.fr](mailto:contact@adu-montbeliard.fr) - [www.adu-montbeliard.fr](http://www.adu-montbeliard.fr)*

Directeur de publication : Dominique Musslin, Bruno Vidalle  
Réalisation : Boris Loichot, Samuel Widmer  
Mise en page : Christine Maffii